



ROJAS NOVADA DOME

Reģistrācijas Nr. 90002644930

Zvejnieku iela 3, Roja, Rojas novads, Latvija, LV - 3264

Tālrunis: +371 63232050, fakss: +371 63232054, e - pasts: roja@roja.lv

SĒDES PROTOKOLS

Nr.2

Rojā,

2019.gada 19.februārī

Sēde sasaukta plkst.13.00

Sēdi atklāj 13.00

Darba kārtība:

1. Par deputāta Agņa Dravnieka ievēlēšanu domes komitejās
2. Par piedalīšanos projektā „Taimiņu mazuļu smolti ielaišana publisko ūdenstilpju ihtiofaunas struktūras pilnveidošanai un resursu papildināšanai Rojas novadā
3. Par piedalīšanos projektā „Taimiņu mazuļu ataudzēšanai un ielaišanai Rojas upē nepieciešamo vaislinieku nozveja”
4. Par Rojas novada domes Iepirkumu komisijas sastāvu
5. Par Rojas novada domes Administratīvās komisijas sastāvu
6. Par vēlēšanu komisijas locekļu kandidātu pieteikšanās termiņu
7. Par Rojas novada Jaunatnes politikas attīstības programmas 2019. – 2022.gadam apstiprināšanu
8. Par ikgadējo apmaksāto atvaļinājumu domes priekšsēdētājam
9. Par zemi Saules ielā 3, Rojā, Rojas novadā
10. Par zemi “Pīlādži”, Rudē, Rojas novadā
11. Par zemi Dzintaru ielā 3, Rojā, Rojas novadā
12. Grozījumi Rojas novada domes 2018.gada 20.novembra lēmumā Nr.190 “Par zemes ierīcības projekta izstrādes uzsākšanu nekustamajiem īpašumiem „Mežgulbj”, “Lejieši”, “Saktas”, Žocenē, Rojas novadā”
13. Par zemes ierīcības projekta izstrādes uzsākšanu nekustamā īpašuma „Birzgaļi” zemes vienībai ar kadastra apzīmējumu 8882 004 0285
14. Par zemes vienības atdalīšanu no nekustamā īpašuma „Kriņģeļi”, Rojas novadā
15. Par zemes vienības atdalīšanu no nekustamā īpašuma Miera ielā 13 - stadions, Rojā, Rojas novadā
16. Par zemes ierīcības projekta izstrādes uzsākšanu nekustamā īpašuma „Strautiņi” (Kaltenē) zemes vienībai ar kadastra apzīmējumu 8882 009 0210
17. Par zemi Priežu ielā 6, Rojā, Rojas novadā
18. Par zemes lietošanas mērķu maiņu nekustamā īpašumā “Pavasari”, Kaltenē, Rojas novadā
19. Par zemes lietošanas mērķu maiņu nekustamā īpašumā „Ērgļi”, Rojas novadā
20. Par zemes lietošanas mērķu maiņu nekustamā īpašumā “Liepas”, Rojas novadā
21. Par zemes vienības atdalīšanu no nekustamā īpašuma „Buku kāpas”, Rojas novadā
22. Par zemi „Tagadnes”, Melnsilā, Rojas novadā
23. Par zemes lietošanas mērķu maiņu nekustamā īpašumā Ostas ielā 1, Rojā, Rojas novadā
24. Par papildus darbiem Rojas brīvdabas estrādes būvniecībā

Atklāti balsojot, ar 8 balsīm par (E.Kārklīņa, A.Dravnieks, E.Kleinbergs, G.Stocka, H.Valdemārs, I.Otmane, J.Kalniņš, M.Štāls), pret – nav, atturas – nav,

Dome nolemj:

apstiprināt augstāk minēto darba kārtību.

Sēdi vada:

Rojas novada domes priekšsēdētāja Eva Kārklīņa

Protokolē:

Domes sekretāre Marita Pāvuliņa

Piedalās deputāti:

Eva KĀRKLĪŅA

Agnis DRAVNIEKS

Eduards KLEINBERGS

Guntra STOCKA

Haralds VALDEMĀRS

Inga OTMANE

Jānis KALNIŅŠ

Mareks ŠTĀLS

Nepiedalās:

Edgars GRĪNĪTIS – slimības dēļ

Piedalās:

Agnese Veckāgane – Attīstības nodaļas vadītāja, Jānis Pāvuliņš – jurists, Alise Lakšmane – NĪN speciāliste/ NĪ administratore.

1.

Par deputāta Agņa Dravnieka ievēlēšanu domes komitejās

Ziņo domes priekšsēdētāja Eva Kārklīņa

Atklāti balsojot, ar 7 balsīm par (E.Kārklīņa, E.Kleinbergs, G.Stocka, H.Valdemārs, I.Otmane, J.Kalniņš, M.Štāls), pret – nav, atturas – nav, nebalso –A.Dravnieks,

Dome nolemj:

pieņemt lēmumu Nr.13 „Par deputāta Agņa Dravnieka ievēlēšanu domes komitejās”. Lēmums pievienots protokolam.

2.

Par piedalīšanos projektā „Taimiņu mazuļu smolti ielaišana publisko ūdenstilpju ihtiofaunas struktūras pilnveidošanai un resursu papildināšanai Rojas novadā

Ziņo domes priekšsēdētāja Eva Kārklīņa

Atklāti balsojot, ar 8 balsīm par (E.Kārklīņa, A.Dravnieks, E.Kleinbergs, G.Stocka, H.Valdemārs, I.Otmane, J.Kalniņš, M.Štāls), pret – nav, atturas – nav,

Dome nolemj:

pieņemt lēmumu Nr.14 „Par piedalīšanos projektā „Taimiņu mazuļu smolti ielaišana publisko ūdenstilpju ihtiofaunas struktūras pilnveidošanai un resursu papildināšanai Rojas novadā”. Lēmums pievienots protokolam.

3.

Par piedalīšanos projektā „Taimiņu mazuļu ataudzēšanai un ielaišanai Rojas upē nepieciešamo vaislinieku nozveja”

Ziņo domes priekšsēdētāja Eva Kārklīņa

Atklāti balsojot, ar 8 balsīm par (E.Kārklīņa, A.Dravnieks, E.Kleinbergs, G.Stocka, H.Valdemārs, I.Otmane, J.Kalniņš, M.Štāls), pret – nav, atturas – nav,

Dome nolemj:

pieņemt lēmumu Nr.15 „Par piedalīšanos projektā „Taimiņu mazuļu ataudzēšanai un ielaišanai Rojas upē nepieciešamo vaislinieku nozveja””. Lēmums pievienots protokolam.

4.

Par Rojas novada domes Iepirkumu komisijas sastāvu

Ziņo Tautsaimniecības un vides komitejas priekšsēdētāja vietnieks Haralds Valdemārs

Atklāti balsojot, ar 7 balsīm par (E.Kārklīņa, A.Dravnieks, E.Kleinbergs, G.Stocka, I.Otmane, J.Kalniņš, M.Štāls), pret – nav, atturas – nav, nebalso – H.Valdemārs,

Dome nolemj:

pieņemt lēmumu Nr.16 „Par Rojas novada domes Iepirkumu komisijas sastāvu”. Lēmums pievienots protokolam.

5.

Par Rojas novada domes Administratīvās komisijas sastāvu

Ziņo Tautsaimniecības un vides komitejas priekšsēdētāja vietnieks Haralds Valdemārs

Atklāti balsojot, ar 8 balsīm par (E.Kārklīņa, A.Dravnieks, E.Kleinbergs, G.Stocka, H.Valdemārs, I.Otmane, J.Kalniņš, M.Štāls), pret – nav, atturas – nav,

Dome nolemj:

pieņemt lēmumu Nr.17 „Par Rojas novada domes Administratīvās komisijas sastāvu”. Lēmums pievienots protokolam.

6.

Par Vēlēšanu komisijas locekļu kandidātu pieteikšanās termiņu

Ziņo Tautsaimniecības un vides komitejas priekšsēdētāja vietnieks Haralds Valdemārs

Atklāti balsojot, ar 8 balsīm par (E.Kārklīņa, A.Dravnieks, E.Kleinbergs, G.Stocka, H.Valdemārs, I.Otmane, J.Kalniņš, M.Štāls), pret – nav, atturas – nav,

Dome nolemj:

pieņemt lēmumu Nr.18 „Par Vēlēšanu komisijas locekļu kandidātu pieteikšanās termiņu”. Lēmums pievienots protokolam.

7.

Par Rojas novada Jaunatnes politikas attīstības programmas 2019. – 2022.gadam apstiprināšanu

Ziņo Tautsaimniecības un vides komitejas priekšsēdētāja vietnieks Haralds Valdemārs

Atklāti balsojot, ar 8 balsīm par (E.Kārklīņa, A.Dravnieks, E.Kleinbergs, G.Stocka, H.Valdemārs, I.Otmane, J.Kalniņš, M.Štāls), pret – nav, atturas – nav,

Dome nolemj:

pieņemt lēmumu Nr.19 „Par Rojas novada Jaunatnes politikas attīstības programmas 2019. – 2022.gadam apstiprināšanu”. Lēmums pievienots protokolam.

8.

Par ikgadējo apmaksāto atvaļinājumu domes priekšsēdētājam

Ziņo Tautsaimniecības un vides komitejas priekšsēdētāja vietnieks Haralds Valdemārs

Atklāti balsojot, ar 7 balsīm par (A.Dravnieks, E.Kleinbergs, G.Stocka, H.Valdemārs, I.Otmane, J.Kalniņš, M.Štāls), pret – nav, atturas – nav, nebalso – E.Kārkliņa,

Dome nolemj:

pieņemt lēmumu Nr.20 „Par ikgadējo apmaksāto atvaļinājumu domes priekšsēdētājam”. Lēmums pievienots protokolam.

9.

Par zemi Saules ielā 3, Rojā, Rojas novadā

Ziņo Tautsaimniecības un vides komitejas priekšsēdētāja vietnieks Haralds Valdemārs

Atklāti balsojot, ar 8 balsīm par (E.Kārkliņa, A.Dravnieks, E.Kleinbergs, G.Stocka, H.Valdemārs, I.Otmane, J.Kalniņš, M.Štāls), pret – nav, atturas – nav,

Dome nolemj:

pieņemt lēmumu Nr.21 „Par zemi Saules ielā 3, Rojā, Rojas novadā”. Lēmums pievienots protokolam.

10.

Par zemi “Pīlādži”, Rudē, Rojas novadā

Ziņo Tautsaimniecības un vides komitejas priekšsēdētāja vietnieks Haralds Valdemārs

Atklāti balsojot, ar 8 balsīm par (E.Kārkliņa, A.Dravnieks, E.Kleinbergs, G.Stocka, H.Valdemārs, I.Otmane, J.Kalniņš, M.Štāls), pret – nav, atturas – nav,

Dome nolemj:

pieņemt lēmumu Nr.22 „Par zemi “Pīlādži”, Rudē, Rojas novadā”. Lēmums pievienots protokolam.

11.

Par zemi Dzintaru ielā 3, Rojā, Rojas novadā

Ziņo Tautsaimniecības un vides komitejas priekšsēdētāja vietnieks Haralds Valdemārs

Atklāti balsojot, ar 8 balsīm par (E.Kārkliņa, A.Dravnieks, E.Kleinbergs, G.Stocka, H.Valdemārs, I.Otmane, J.Kalniņš, M.Štāls), pret – nav, atturas – nav,

Dome nolemj:

pieņemt lēmumu Nr.23 „Par zemi Dzintaru ielā 3, Rojā, Rojas novadā”. Lēmums pievienots protokolam.

12.

Grozījumi Rojas novada domes 2018. gada 20. novembra lēmumā Nr. 190 “Par zemes ierīcības projekta izstrādes uzsākšanu nekustamajiem īpašumiem „Mežgulbji”, “Lejieši”, “Saktas”, Žocenē, Rojas novadā”

Ziņo Tautsaimniecības un vides komitejas priekšsēdētāja vietnieks Haralds Valdemārs

Atklāti balsojot, ar 8 balsīm par (E.Kārkliņa, A.Dravnieks, E.Kleinbergs, G.Stocka, H.Valdemārs, I.Otmane, J.Kalniņš, M.Štāls), pret – nav, atturas – nav,

Dome nolemj:

pieņemt lēmumu Nr.24 „Grozījumi Rojas novada domes 2018. gada 20. novembra lēmumā Nr. 190 “Par zemes ierīcības projekta izstrādes uzsākšanu nekustamajiem īpašumiem

„Mežgubji”, „Lejieši”, „Saktas”, Žocenē, Rojas novadā””. Lēmums pievienots protokolam.

13.

Par zemes ierīcības projekta izstrādes uzsākšanu nekustamā īpašuma „Birzgaļi” zemes vienībai ar kadastra apzīmējumu 8882 004 0285

Ziņo Tautsaimniecības un vides komitejas priekšsēdētāja vietnieks Haralds Valdemārs

Atklāti balsojot, ar 8 balsīm par (E.Kārkliņa, A.Dravnieks, E.Kleinbergs, G.Stocka, H.Valdemārs, I.Otmane, J.Kalniņš, M.Štāls), pret – nav, atturas – nav,

Dome nolēmjs:

pieņemt lēmumu Nr.25 „Par zemes ierīcības projekta izstrādes uzsākšanu nekustamā īpašuma „Birzgaļi” zemes vienībai ar kadastra apzīmējumu 8882 004 0285”. Lēmums pievienots protokolam.

14.

Par zemes vienības atdalīšanu no nekustamā īpašuma „Kriņģeļi”, Rojas novadā

Ziņo Tautsaimniecības un vides komitejas priekšsēdētāja vietnieks Haralds Valdemārs

Atklāti balsojot, ar 8 balsīm par (E.Kārkliņa, A.Dravnieks, E.Kleinbergs, G.Stocka, H.Valdemārs, I.Otmane, J.Kalniņš, M.Štāls), pret – nav, atturas – nav,

Dome nolēmjs:

pieņemt lēmumu Nr.26 „Par zemes vienības atdalīšanu no nekustamā īpašuma „Kriņģeļi”, Rojas novadā”. Lēmums pievienots protokolam.

15.

Par zemes vienības atdalīšanu no nekustamā īpašuma Miera ielā 13 – stadions, Rojā, Rojas novadā

Ziņo Tautsaimniecības un vides komitejas priekšsēdētāja vietnieks Haralds Valdemārs

Atklāti balsojot, ar 8 balsīm par (E.Kārkliņa, A.Dravnieks, E.Kleinbergs, G.Stocka, H.Valdemārs, I.Otmane, J.Kalniņš, M.Štāls), pret – nav, atturas – nav,

Dome nolēmjs:

pieņemt lēmumu Nr.27 „Par zemes vienības atdalīšanu no nekustamā īpašuma Miera ielā 13 – stadions, Rojā, Rojas novadā ”. Lēmums pievienots protokolam.

16.

Par zemes ierīcības projekta izstrādes uzsākšanu nekustamā īpašuma „Strautiņi” (Kaltenē) zemes vienībai ar kadastra apzīmējumu 8882 009 0210

Ziņo Tautsaimniecības un vides komitejas priekšsēdētāja vietnieks Haralds Valdemārs

Atklāti balsojot, ar 8 balsīm par (E.Kārkliņa, A.Dravnieks, E.Kleinbergs, G.Stocka, H.Valdemārs, I.Otmane, J.Kalniņš, M.Štāls), pret – nav, atturas – nav,

Dome nolēmjs:

pieņemt lēmumu Nr.28 „Par zemes ierīcības projekta izstrādes uzsākšanu nekustamā īpašuma „Strautiņi” (Kaltenē) zemes vienībai ar kadastra apzīmējumu 8882 009 0210”. Lēmums pievienots protokolam.

17.

Par zemi Priežu ielā 6, Rojā, Rojas novadā

Ziņo Tautsaimniecības un vides komitejas priekšsēdētāja vietnieks Haralds Valdemārs

Atklāti balsojot, ar 8 balsīm par (E.Kārkliņa, A.Dravnieks, E.Kleinbergs, G.Stocka,

H.Valdemārs, I.Otmane, J.Kalniņš, M.Štāls), pret – nav, atturas – nav,

Dome nolēmjs:

pieņemt lēmumu Nr.29 „Par zemi Priežu ielā 6, Rojā, Rojas novadā”. Lēmums pievienots protokolam.

18.

Par zemes lietošanas mērķu maiņu nekustamā īpašumā “Pavasari”, Kaltenē, Rojas novadā

Ziņo Tautsaimniecības un vides komitejas priekšsēdētāja vietnieks Haralds Valdemārs

Atklāti balsojot, ar 8 balsīm par (E.Kārkliņa, A.Dravnieks, E.Kleinbergs, G.Stocka, H.Valdemārs, I.Otmane, J.Kalniņš, M.Štāls), pret – nav, atturas – nav,

Dome nolēmjs:

pieņemt lēmumu Nr.30 „Par zemes lietošanas mērķu maiņu nekustamā īpašumā “Pavasari”, Kaltenē, Rojas novadā”. Lēmums pievienots protokolam.

19.

Par zemes lietošanas mērķu maiņu nekustamā īpašumā „Ērgļi”, Rojas novadā

Ziņo Tautsaimniecības un vides komitejas priekšsēdētāja vietnieks Haralds Valdemārs

Atklāti balsojot, ar 8 balsīm par (E.Kārkliņa, A.Dravnieks, E.Kleinbergs, G.Stocka, H.Valdemārs, I.Otmane, J.Kalniņš, M.Štāls), pret – nav, atturas – nav,

Dome nolēmjs:

pieņemt lēmumu Nr.31 „Par zemes lietošanas mērķu maiņu nekustamā īpašumā „Ērgļi”, Rojas novadā”. Lēmums pievienots protokolam.

20.

Par zemes lietošanas mērķu maiņu nekustamā īpašumā “Liepas”, Rojas novadā

Ziņo Tautsaimniecības un vides komitejas priekšsēdētāja vietnieks Haralds Valdemārs

Atklāti balsojot, ar 8 balsīm par (E.Kārkliņa, A.Dravnieks, E.Kleinbergs, G.Stocka, H.Valdemārs, I.Otmane, J.Kalniņš, M.Štāls), pret – nav, atturas – nav,

Dome nolēmjs:

pieņemt lēmumu Nr.32 „Par zemes lietošanas mērķu maiņu nekustamā īpašumā “Liepas”, Rojas novadā”. Lēmums pievienots protokolam.

21.

Par zemes vienības atdalīšanu no nekustamā īpašuma „Buku kāpas”, Rojas novadā

Ziņo Tautsaimniecības un vides komitejas priekšsēdētāja vietnieks Haralds Valdemārs

Atklāti balsojot, ar 8 balsīm par (E.Kārkliņa, A.Dravnieks, E.Kleinbergs, G.Stocka, H.Valdemārs, I.Otmane, J.Kalniņš, M.Štāls), pret – nav, atturas – nav,

Dome nolēmjs:

pieņemt lēmumu Nr.33 „Par zemes vienības atdalīšanu no nekustamā īpašuma „Buku kāpas”, Rojas novadā”. Lēmums pievienots protokolam.

22.

Par zemi “Tagadnes”, Melnsilā, Rojas novadā

Ziņo Tautsaimniecības un vides komitejas priekšsēdētāja vietnieks Haralds Valdemārs

Atklāti balsojot, ar 8 balsīm par (E.Kārkliņa, A.Dravnieks, E.Kleinbergs, G.Stocka,

H.Valdemārs, I.Otmane, J.Kalniņš, M.Štāls), pret – nav, atturas – nav,

Dome nolemj:

pieņemt lēmumu Nr.34 „Par zemi “Tagadnes”, Melnsilā, Rojas novadā”. Lēmums pievienots protokolam.

23.

Par zemes lietošanas mērķu maiņu nekustamā īpašumā Ostas ielā 1, Rojā, Rojas novadā

Ziņo Tautsaimniecības un vides komitejas priekšsēdētāja vietnieks Haralds Valdemārs

Atklāti balsojot, ar 8 balsīm par (E.Kārkliņa, A.Dravnieks, E.Kleinbergs, G.Stocka, H.Valdemārs, I.Otmane, J.Kalniņš, M.Štāls), pret – nav, atturas – nav,

Dome nolemj:

pieņemt lēmumu Nr.35 „Par zemes lietošanas mērķu maiņu nekustamā īpašumā Ostas ielā 1, Rojā, Rojas novadā”. Lēmums pievienots protokolam.

24.

Par papildus darbiem Rojas brīvdabas estrādes būvniecībā

Ziņo domes priekšsēdētāja Eva Kārkliņa

Atklāti balsojot, ar 6 balsīm par (E.Kārkliņa, A.Dravnieks, H.Valdemārs, I.Otmane, J.Kalniņš, M.Štāls), pret – E.Kleinbergs, G.Stocka, atturas – nav,

Dome nolemj:

pieņemt lēmumu Nr.36 „Par papildus darbiem Rojas brīvdabas estrādes būvniecībā”. Lēmums pievienots protokolam.

Sēdi beidz plkst. 13.30

Sēdes vadītāja

E.Kārkliņa

Protokoliste

M.Pāvuliņa



ROJAS NOVADA DOME

Reģistrācijas Nr. 90002644930

Zvejnieku iela 3, Roja, Rojas novads, Latvija, LV - 3264

Tālrunis: +371 63232050, fakss: +371 63232054, e - pasts: roja@roja.lv

LĒMUMS

(Protokols Nr.2, 1.punkts)

Rojā

19.02.2019.

Nr.13

Par deputāta Agņa Dravnieka ievēlēšanu domes komitejās

Saskaņā ar likuma „Par pašvaldībām” 21.panta pirmās daļas punktu 10) un 50.pantu,
Rojas novada dome nolemj:

Ievēlēt deputātu Agni Dravnieku par Rojas novada domes Finanšu komitejas un Izglītības, sporta un kultūras komitejas locekli.

Domes priekšsēdētāja

E.Kārklīņa



ROJAS NOVADA DOME

Reģistrācijas Nr. 90002644930

Zvejnieku iela 3, Roja, Rojas novads, Latvija, LV - 3264

Tālrunis: +371 63232050, fakss: +371 63232054, e - pasts: roja@roja.lv

LĒMUMS

(Protokols Nr.2, 2.punkts)

Rojā

19.02.2019.

Nr.14

Par piedalīšanos projektā „Taimiņu mazuļu smolti ielaišana publisko ūdenstilpju ihtiofaunas struktūras pilnveidošanai un resursu papildināšanai Rojas novadā

Lai nodrošinātu Latvijas Republikas Zvejniecības likuma 21. pantā noteikto pienākumu izpildi, pamatojoties uz likuma „Par pašvaldībām” 21. panta pirmās daļas 27. punktu,

Rojas novada dome nolemj:

1. Iesniegt Lauku atbalsta dienestam projekta pieteikumu „Taimiņu mazuļu smolti ielaišana publisko ūdenstilpju ihtiofaunas struktūras pilnveidošanai un resursu papildināšanai Rojas novadā” Valsts atbalsta pasākumam zivsaimniecības attīstībai no Zivju fonda finanšu līdzekļiem, pasākumā „Zivju resursu pavairošana un atražošana publiskajās ūdenstilpēs un ūdenstilpēs, kurās zvejas tiesības pieder valstij, kā arī citās ūdenstilpēs, kas ir valsts vai pašvaldību īpašumā”.

2. Nodrošināt pašvaldības līdzfinansējumu EUR 1 664,00 apmērā, projekta kopējās izmaksas EUR 8 320,00.

Domes priekšsēdētāja

E.Kārklīņa



ROJAS NOVADA DOME

Reģistrācijas Nr. 90002644930

Zvejnieku iela 3, Roja, Rojas novads, Latvija, LV - 3264

Tālrunis: +371 63232050, fakss: +371 63232054, e - pasts: roja@roja.lv

LĒMUMS

(Protokols Nr.2, 3.punkts)

Rojā

19.02.2019.

Nr.15

Par piedalīšanos projektā „Taimiņu mazuļu ataudzēšanai un ielaišanai Rojas upē nepieciešamo vaislinieku nozveja”

Lai nodrošinātu Latvijas Republikas Zvejniecības likuma 21. pantā noteikto pienākumu izpildi, pamatojoties uz likuma „Par pašvaldībām” 21. panta pirmās daļas 27. punktu,

Rojas novada dome nolemj:

1. Iesniegt Lauku atbalsta dienestam projekta pieteikumu „Taimiņu mazuļu ataudzēšanai un ielaišanai Rojas upē nepieciešamo vaislinieku nozveja” Valsts atbalsta pasākumam zivsaimniecības attīstībai no Zivju fonda finanšu līdzekļiem, pasākumā „Zivju resursu pavairošana un atražošana publiskajās ūdenstilpēs un ūdenstilpēs, kurās zvejas tiesības pieder valstij, kā arī citās ūdenstilpēs, kas ir valsts vai pašvaldību īpašumā”.

2. Nodrošināt pašvaldības līdzfinansējumu EUR 600,00 apmērā, projekta kopējās izmaksas EUR 3 000,00.

Domes priekšsēdētāja

E.Kārklīņa



ROJAS NOVADA DOME

Reģistrācijas Nr. 90002644930

Zvejnieku iela 3, Roja, Rojas novads, Latvija, LV - 3264

Tālrunis: +371 63232050, fakss: +371 63232054, e - pasts: roja@roja.lv

LĒMUMS

(Protokols Nr.2, 4.punkts)

Rojā

19.02.2019.

Nr.16

Par Rojas novada domes Iepirkumu komisijas sastāvu

Rojas novada domē iesniegts izskatīšanai Daces Rozefeldes iesniegums (reģistrēts 11.02.2019. Nr.3-9/157), ar lūgumu atbrīvot D.Rozefeldi no Iepirkumu komisijas locekļa pienākumiem.

Lai nodrošinātu pašvaldības funkciju izpildi, saskaņā ar likumu „Par pašvaldībām” 21. panta pirmās daļas 24. punktu, kā arī izvērtējot novada domes rīcībā esošo informāciju un ar lietu saistītos apstākļus,

Rojas novada dome nolemj:

Ar 2019. gada 1. martu izdarīt grozījumus Rojas novada domes Iepirkumu komisijas sastāvā, atbrīvojot no komisijas locekļa pienākumu pildīšanas Daci Rozefeldi, sakarā ar viņas personisku rakstveida 11.02.2019. iesniegumu un apstiprināt par iepirkumu komisijas locekli Haraldu Valdemāru – Rojas novada domes deputātu.

Domes priekšsēdētāja

E.Kārkliņa



ROJAS NOVADA DOME

Reģistrācijas Nr. 90002644930

Zvejnieku iela 3, Roja, Rojas novads, Latvija, LV - 3264

Tālrunis: +371 63232050, fakss: +371 63232054, e - pasts: roja@roja.lv

LĒMUMS

(Protokols Nr.2, 5.punkts)

Rojā

19.02.2019.

Nr.17

Par Rojas novada domes Administratīvās komisijas sastāvu

Rojas novada dome izskatot Administratīvās komisijas sastāvu, ievērojot to, ka ar Rojas novada domes 2019. gada 15. janvāra lēmumu Nr. 11 (protokols Nr. 1, 11. punkts) ir atbrīvots Jānis Žoluds no Administratīvās komisijas locekļa amata, komisijā ir nepieciešams jauns komisijas loceklis.

Paziņojums par iespēju pieteikties uz Administratīvās komisijas locekļa amatu izlikts pie pašvaldības ziņojuma dēļa no 28.01.2019. līdz 11.02.2019. Zvejnieku ielā 3, Rojā, Rojas novadā.

Lai nodrošinātu pašvaldības funkciju izpildi, saskaņā ar likumu „Par pašvaldībām” 21. panta pirmās daļas 24. punktu, kā arī izvērtējot novada domes rīcībā esošo informāciju un ar lietu saistītos apstākļus,

Rojas novada dome nolemj:

Ar 2019. gada 1. martu ievēlēt par Rojas novada domes Administratīvās komisijas locekli Alisi Lakšmani – Rojas novada domes nekustamo īpašumu administratori pamatojoties uz iesniegtā iesnieguma (reģistrēts 29.01.2019. Nr.3-9/114) pamata.

Domes priekšsēdētāja

E.Kārkliņa



ROJAS NOVADA DOME

Reģistrācijas Nr. 90002644930

Zvejnieku iela 3, Roja, Rojas novads, Latvija, LV - 3264

Tālrunis: +371 63232050, fakss: +371 63232054, e - pasts: roja@roja.lv

LĒMUMS

(Protokols Nr.2, 6.punkts)

Rojā

19.02.2019.

Nr.18

Par Vēlēšanu komisijas locekļu kandidātu pieteikšanās termiņu

Sakarā ar to, ka darbību Rojas novada Vēlēšanu komisijā uz laiku ir izbeigusi Gunta Dambiņa, nepieciešams papildināt Rojas novada Vēlēšanu komisijas sastāvu, tādēļ pamatojoties uz LR likuma „Republikas pilsētu un novadu vēlēšanu komisiju un vēlēšanu iecirkņu komisiju likuma” 9.pantu un 11.panta ceturto daļu,

Rojas novada dome nolemj:

1. Noteikt Rojas novadā Vēlēšanu komisijas locekļu kandidātu pieteikšanās termiņu līdz šā gada 15. martam.
2. Paziņojumu par Rojas novada vēlēšanu komisijas locekļu kandidātu pieteikšanos izlikt redzamā vietā Rojas novada domes ēkā.
3. Lēmumu var pārsūdzēt viena mēneša laikā no tā spēkā stāšanās brīža Administratīvās rajona tiesas Liepājas tiesu namā (pasta adrese – Lielajā ielā 4, Liepāja, LV – 3401).

Domes priekšsēdētāja

E.Kārklīņa



ROJAS NOVADA DOME

Reģistrācijas Nr. 90002644930

Zvejnieku iela 3, Roja, Rojas novads, Latvija, LV - 3264

Tālrunis: +371 63232050, fakss: +371 63232054, e - pasts: roja@roja.lv

LĒMUMS

(Protokols Nr.2, 7.punkts)

Rojā

19.02.2019.

Nr.19

**Par Rojas novada Jaunatnes politikas attīstības programmas
2019. – 2022.gadam apstiprināšanu**

Saskaņā ar Jaunatnes likumu (stājās spēkā ar 2009.gada 1.janvāri), kura mērķis ir uzlabot jauniešu – personu vecumā no 13 līdz 25 gadiem – dzīves kvalitāti, veicinot viņu iniciatīvas, līdzdalību lēmumu pieņemšanā un sabiedriskajā dzīvē, kā arī atbalstot darbu ar jaunatni, likuma „Par pašvaldībām” 21. panta pirmās daļas 5. un 27. punktu,

Rojas novada dome nolemj:

Apstiprināt Rojas novada Jaunatnes politikas attīstības programmu 2019. – 2022.gadam (pievienots – pielikums Nr.1).

Domes priekšsēdētāja

E.Kārklīņa

1. PIELIKUMS
Rojas novada domes lēmumam Nr.19
“Par Rojas novada Jaunatnes politikas attīstības programmas 2019. – 2022.gadam apstiprināšanu”

ROJAS NOVADA PAŠVALDĪBA

Reģistrācijas Nr. 90002644930,
Zvejnieku iela 3, Roja, Rojas novads, LV – 3264,
e-pasts: roja@roja.lv



APSTIPRINĀTI
ar Rojas novada domes
2019.gada 19.februāra
sēdes lēmumu Nr.19
(protokols Nr.2);

Rojas novada Jaunatnes politikas attīstības programma 2019. – 2022. gadam

Roja 2019

Saturs

Termini un saīsinājumi	17
Sasaiste ar citiem plānošanas dokumentiem	18
Esošās situācijas apraksts	19
Rojas novada Jaunatnes politikas attīstības programmas rīcības plāns 2019. – 2022. gadam .	22
Izpildes uzraudzība	28

Termini un saīsinājumi

Darbs ar jaunatni – uz jaunatni vērstas rīcības kopums, ietverot jaunatnes aktivitātes, kas nodrošina iespējas jauniešu attīstībai un integrācijai sabiedrībā un kuras veic jaunatnes politikas īstenošanā iesaistītās personas un jaunatnes darbinieki.

Jaunietis – persona vecumā no 13 līdz 25 gadiem.

Jaunatne – demogrāfiskā iedzīvotāju grupa vecumā no 13 līdz 25 gadiem.

Jaunatnes politika – uz sadarbību balstīta valsts un pašvaldību institūciju, jaunatnes organizāciju un jauniešus pārstāvošo organizāciju mērķtiecīga darbība, kas sekmē jauniešu vajadzībām atbilstošu pakalpojumu un mehānismu veidošanos, kas vērsti uz labvēlīgas vides radīšanu jauniešu kā sabiedrības locekļu pilnvērtīgai un vispusīgai attīstībai un kuras mērķis ir jauniešu integrācija sabiedrības dzīvē.

Jauniešu organizācija – organizācija, kas veic darbu ar jaunatni: jauniešu biedrība vai to apvienība, jauniešu neformālā grupa, skolēnu pašpārvalde vai to apvienība, studentu pašpārvalde vai to apvienība, jauniešu politiskā organizācija vai to apvienība.

Neformālā izglītība – jebkura ārpus formālās izglītības organizēta jauniešu izglītojoša darbība. Tā papildina formālo izglītību, nodrošinot to iemaņu un prasmju apguvi, kas nepieciešamas sociāli un ekonomiski aktīvam pilsonim, kas spēj integrēties sabiedrībā un darba tirgū. Interesu izglītība – personas individuālo vajadzību un vēlmju īstenošana neatkarīgi no vecuma un iepriekš iegūtās izglītības.

Jauniešu brīvprātīgais darbs – bez atlīdzības darbs (arī pakalpojumu sniegšana), ko veic jaunietis, nestājoties darba tiesiskajās attiecībās (Biedrību un nodibinājumu likums). Jaunatnes darbinieks – speciālists, kurš atbilstoši savai profesionālajai kompetencei sekmē jauniešu attīstību un integrāciju sabiedrībā notiekošajos procesos.

Jaunatnes lietu speciālists veic darbu ar jaunatni, sadarbojoties ar jaunatnes politikas īstenošanā iesaistītajām personām izstrādā priekšlikumus jaunatnes politikas pilnveidei, īsteno un koordinē informatīvus un izglītojošus pasākumus, projektus un programmas jaunatnes politikas jomā, sekmē jauniešu pilsonisko audzināšanu, veicina jauniešu brīvprātīgo darbu un līdzdalību lēmumu pieņemšanā un sabiedriskajā dzīvē, konsultē jauniešus jaunatnes politikas jomā, tajā skaitā par pasākumu, projektu un programmu izstrādi un īstenošanu, kā arī veicina jauniešu personības attīstību.

Interesu pulciņu audzinātājs plāno, sagatavo un vada dažādus interešu izglītības pulciņus.

Strukturētais dialogs – iespēja jauniešiem un politikas veidotājiem aktualizēt problēmjautājumus savas valsts un Eiropas līmenī. Strukturētais dialogs ir instruments, kas nodrošina jaunatnes politikas atbilstību jauniešu aktuālajām vajadzībām visā Eiropā, un process, kas sniedz iespēju jauniešiem iesaistīties politikas veidošanā par jautājumiem, kas ietekmē pašus jauniešus.

Jauniešu dome – pašvaldībā izveidota jauniešu apvienība, kuras sastāvā darbojas skolas pašpārvaldes un jauniešu iniciatīvu grupu pārstāvji, kas sekmē pašvaldības jauniešu sadarbību, pieredzes apmaiņu un iniciatīvas darbā ar jaunatni.

TIC – Tūrisma informācijas centrs

NVA - Nodarbinātības valsts aģentūra

SD - Sociālais dienests

RND – Rojas novada dome

BLPJC – Brīvā laika pavadīšanas un jauniešu centri

RNAP – Rojas novada attīstības plāns

RV – Rojas vidusskola

JLS - jaunatnes lietu speciālists

Sasaiste ar citiem plānošanas dokumentiem

Latvijā pakāpeniski attīstās izpratne par **jaunatnes politiku** un tās lomu. 2009.gada 1.janvārī LR Saeima pieņēma Jaunatnes likumu ar mērķi uzlabot jauniešu - personu vecumā no 13 līdz 25 gadiem - dzīves kvalitāti, veicinot viņu iniciatīvas, līdzdalību lēmumu pieņemšanā un sabiedriskajā dzīvē, kā arī atbalstot darbu ar jaunatni. Jaunatnes likums nosaka jaunatnes politikas īstenošanā iesaistītās personas un to kompetenci šīs politikas jomā, jauniešu līdzdalību jaunatnes politikas izstrādē un īstenošanā, kā arī pamatprincipus finansējuma piešķiršanai jauniešu iniciatīvām, līdzdalībai lēmumu pieņemšanā un sabiedriskajā dzīvē, kā arī darbam ar jaunatni.

Izstrādājot Rojas novada jaunatnes politikas attīstības programmu 2019. – 2020. gadam, tika ņemtas vērā tā sasaiste ar sekojošiem plānošanas dokumentiem:

1. Latvijas Republikas Jaunatnes politikas īstenošanas plāns 2016. – 2020. gadam. Tā mērķis ir jauniešu dzīves kvalitātes uzlabošana, panākot saskaņotas jaunatnes politikas īstenošanu un tās koordināciju visos līmeņos, identificējot prioritāros rīcības virzienus un politikas rezultātus. Jaunatnes politikas būtiskākais uzdevums ir nodrošināt jauniešiem efektīvu pāreju no bērna uz pieaugušā statusu, paredzot atbilstošas aktivitātes jaunieša personības attīstībai, attīstot pakalpojumus un aktivitātes, lai veicinātu jauniešu pilnvērtīgu iekļaušanos sabiedrībā, darba tirgū. Pievēršoties jaunatnes politikas mūdienu izaicinājumiem, būtiski ir stiprināt un veicināt jauniešu uzņēmību, lai tie vairāk iesaistītos uzņēmējdarbībā un pilsoniskās sabiedrības aktivitātēs.
2. Izstrādājot Jaunatnes politikas attīstības programmu, tika ņemts vērā “Rojas novada attīstības programma 2015. – 2021. gadam”. Viens no Rojas novada attīstības programmas stratēģiskajiem mērķiem nosaka: “Stimulēt vispusīgi attīstītu, radošu personību un kvalitatīva darbaspēka veidošanos novadā, nodrošinot atbilstošas izglītības iespējas mūža garumā, priekšnoteikumus jaunrades izpausmēm un veicinot aktīvu un veselīgu dzīvesveidu.” Minētais mērķis cieši saistīts ar jaunatnes politikas prioritātēm. Tāpat Rojas novada attīstības programmā norādīts, ka novadā trūkst iespēju profesiju un uzņēmējdarbības pamatu apguvei. Tas tika minēts arī jauniešu aptaujās un SVID analīzē.

Esošās situācijas apraksts

Rojas novada teritorija ir 200,5 km². Teritorijā ietilpst 9 ciemi: Aizklāņi, Melnsils, Pūrciems, Ģipka, Rude, Žocene, Roja, Kaltene un Valgalciems. Deklarēto iedzīvotāju skaits novadā 2019.gada janvārī ir 3722, no tiem 484 jaunieši (13% no visiem iedzīvotājiem)¹.

Pamatizglītību un vidējo izglītību jaunieši var apgūt Rojas vidusskolā; 2018./2019. mācību gadā skolu apmeklēja 310 skolēni. Skola piedāvā apmeklēt nodarbības 18 interešu izglītības programmās. Novadā darbojas divas profesionālās ievirzes izglītības iestādes: Rojas Mūzikas un mākslas skola un Rojas novada Sporta skola. Rojas Kultūras centrā jaunieši apgūst mūsdienīgu dejas un skatuves runu. Rojas stadionā jauniešiem ir iespēja trenēties vieglatlētikā, spēlēt futbolu, basketbolu, hokeju.

Novadā darbojas trīs brīvā laika pavadīšanas un jauniešu centri (turpmāk tekstā BLPJC): BLPJC „Strops” Rojā, BLPJC „Varavīksne” Rudē un Melnsilā BLPJC. BLPJC mērķis ir veicināt jauniešu līdzdalības un pašiniciatīvas attīstību. BLPJC jauniešiem ir iespēja saturīgi un lietderīgi pavadīt savu brīvo laiku. Jaunieši apgūst iemaņas pasākumu organizēšanā un vadīšanā, pilnveido prasmi strādāt komandā, piedalās projektu izstrādāšanā un realizēšanā. BLPJC „Strops” veic jauniešu brīvprātīgā darba koordinēšanu, savukārt BLPJC „Varavīksne” jaunieši var iesaistīties starptautiskajā jauniešu pašaudzināšanas programmā Award, Melnsila BLPJC jaunieši var pilnveidot savas sportiskās dotības. BLPJC “Strops” darbojas jaunatnes lietu speciāliste un interešu pulciņa vadītāja, BLPJC „Varavīksne” darbu ar jaunatni veic jaunatnes lietu speciāliste, Melnsila BLPJC – interešu pulciņa vadītāja.

Kaut gan aktīvs neformālais darbs ar jauniešiem novadā notiek jau no 2006. gada, pārlicība, ka nepieciešams izstrādāt Jaunatnes politikas attīstības programmu, radās tikai 2017. gadā, Izglītības un zinātnes ministrijas Jaunatnes politikas valsts programmas 2017. gadam projekta „Mana līdzdalība Rojas nākotnei” realizēšanas laikā. Projekta laikā aktīvie jaunieši, jaunatnes darbinieki un pašvaldības deputāti diskusijā “Kafija ar politiķiem” secina, ka jāpilnveido darbs ar jaunatni, jānoskaidro jaunatnes darba prioritātes un jāveic ilgtermiņa darbs ar jaunatni plānošana, vienlaicīgi veicinot jauniešu iniciatīvas un līdzdalību lēmumu pieņemšanā. Realizējot Izglītības un zinātnes ministrijas Jaunatnes politikas valsts programmas 2018. gadam projektu “Jaunieši Rojas attīstībai”, tiek veikta jauniešu un citu iesaistīto pušu vajadzību izpēte, noteiktas prioritātes un izstrādāts plānošanas dokuments no 2019. gada līdz 2022.gadam. Projekta realizēšanas laikā, apvienojoties aktīvākajiem novada jauniešiem, tiek izveidota Jauniešu dome. Jauniešu dome aktīvi iesaistās jaunatnes darba plānošanā un dažādu aktivitāšu realizēšanā.

Lai noskaidrotu jauniešu vajadzības, veikta anketēšana. Apkopojot anketēšanas datus, secināts, ka lielai daļai jauniešu ir nepietiekama informācija par aktivitātēm, iespējām darboties BLPJC. Jaunieši anketās minējuši, ka nepieciešamas aktivitātes sestdienās un svētdienās, īpaši ziemā. Visvairāk jauniešus satrauc nepietiekamās darba vietas, īpaši vasarā. Jaunieši aptaujā minējuši arī to, ka daļa jauniešu ir pārslogoti, jo piedalās visās iespējamās aktivitātēs, bet ir jaunieši, kas vispār neko nedara ārpus skolas.

Lai noteiktu jaunatnes darba prioritātes, izstrādāta SVID analīze, kura atspoguļo esošās situācijas stiprās puses, vājās puses, iespējas un draudus.

¹ Rojas novada dzimtsarakstu nodaļa

SVID analīze

<p style="text-align: center;">STIPRĀS PUSES</p> <ol style="list-style-type: none">1. Novada atrašanās vieta2. Brīvā laika pavadīšanas un jauniešu centri3. Rojas vidusskola4. Rojas Mūzikas un mākslas skola5. Rojas novada Sporta skola6. Rojas stadions7. Rojas Kultūras centrs8. Svētki Rojas novadā - Zvejnieksvētki, Rojas dienas, RojaL9. Pieejamas interešu izglītības iespējas skolēniem10. Darbojas divi jaunatnes lietu speciālisti11. Finansiāls atbalsts skolēnu transportam12. Izveidota aktīva Jauniešu dome	<p style="text-align: center;">VĀJĀS PUSES</p> <ol style="list-style-type: none">1. Nav pieejami pilnīgi statistikas dati par jauniešiem vecumā no 18-25 gadiem2. Zema jauniešu vēlme/ motivācija piedalīties dažādās aktivitātēs.3. Nepietiekams darbavietu skaits nodarbinātībai vasarā jauniešiem.4. Jauniešu skaita samazināšanās.5. Nepilnīgi sakārtots ielu apgaismojums, nesakārtoti velo celiņi.6. Nav izveidots jauniešu informācijas centrs.7. Nepietiekamas neformālās izglītības iespējas jauniešiem vecumā 19-25 gadiem.
<p style="text-align: center;">IESPĒJAS</p> <ol style="list-style-type: none">1. Eiropas Savienības struktūrfondu un citu līdzekļu piesaiste infrastruktūras, izglītība un jaunatnes darba attīstībai.2. Dažāda vecuma jauniešu kopīgi pasākumi kā garantija jaunatnes politikas ilgtermiņa darbībai.3. Valsts atbalsta programmas darbavietu radīšanai, jauniešu pašizaugsmei un izglītošanai.4. Sadarbības, pieredzes apmaiņas iespējas ar citu novadu jauniešu centriem.5. Uzsākt jauniešiem draudzīgu uzņēmējdarbību.	<p style="text-align: center;">DRAUDI</p> <ol style="list-style-type: none">1. Jauniešu skaita samazināšanās.2. Nepietiekams darbavietu skaits jauniešiem.3. Trūkst iespēju profesiju un uzņēmējdarbības pamatu apguvei.4. Iespējamā vispārējās vidējās izglītības programmas slēgšana samazinoties jauniešu skaitam.

Ņemot vērā dažādu līmeņu plānošanas dokumentus un apkopojot Rojas novada jauniešu, jaunatnes darbinieku un pašvaldības darbinieku viedokļus, kā arī ņemot vērā anketēšanas un SVID analīzes rezultātus, noteiktas sekojošas Rojas novada Jaunatnes politikas attīstības programmas rīcības plāna prioritātes:

- nodarbinātība un uzņēmējdarbība;
- veselība un labklājība;
- jauniešu brīvais laiks;
- izglītība un apmācība.

Jaunatnes politikas mērķi un uzdevumi

Mērķis: Uzlabot jauniešu dzīves kvalitāti Rojas novadā, attīstot darbu ar jaunatni un nodrošinot brīvā laika, izglītības, jauniešu uzņēmīguma un veselīga dzīvesveida veicināšanu.

Uzdevumi:

1. Attīstīt jauniešu iniciatīvu, uzņēmējdarbību un nodarbinātību Rojas novadā.
2. Veicināt labklājību un veselību jauniešiem vecumā no 13- 25 gadiem.
3. Pilnveidot jauniešu brīvā laika pavadīšanas iespējas Rojas novadā, izmantojot esošās un radot jaunas.
4. Veidot dažādus izglītības un apmācības pasākumus, kas veicina jauniešu līdzdalību un personības pilnveidi.

Rojas novada Jaunatnes politikas attīstības programmas rīcības plāns 2019. – 2022. gadam

N.p.k.	Pasākums	Darbības rezultāts	Rezultatīvais rādītājs	Atbildīgā institūcija	Līdzatbildīgās institūcijas	Izpildes termiņš	Finansējums			
						(ar precizitāti līdz pusgadam)	Pašvaldības budžets	ES un citi ārējie fondi	IZM vai cits	Indikatīvais finansējums gadā
1. Rīcības virziens		Nodarbinātība un uzņēmējdarbība								
1.1. Veicināt jauniešu nodarbinātību										
1.1.1.	Piedāvāt prakses vietas studentiem (piemēram-KC, Rojas novada domē, Sociālajā dienestā).	Pilnveidotas karjeras vadības prasmes.	Iesaistīti 6 jaunieši.	BLPJC	TIC, RND	31.12.2022.	X			
1.1.2.	Pieejama informācija par darba iespējām jauniešiem.	Veicināta RN jauniešu nodarbinātība.	Ir apkopota informācija pa vakancēm jauniešu auditorijai.	BLPJC	Sadarbībā ar NVA	31.12.2022.	X			
1.1.4.	Veicināt jauniešu nodarbinātību vasarā, tūrisma sezonā.	Veicināta jauniešu nodarbinātība un iespēja iegūt pirmo darba pieredzi.	TIC nodarbināti 6 jaunieši	TIC			X			
1.1.5.	Iesaistīt jauniešus kā tiesnešus sporta sacensībās.	Pieredze kā tiesnešiem un sporta norišu organizatoriem.	Iesaistīti 20 jaunieši	Stadions		31.12.2022.	X			
1.1.7.	Popularizēt NVA sistēmu jauniešu darbam vasarā.	Veicināta jauniešu informētība par darba iespējām vasarā.	Caur NVA vienā vasarā nodarbināti vismaz 2 jaunieši.	BLPJC	RND	31.12.2022.				
1.1.8.	Izsludināt projektu konkursus, kas vērsti uz jauniešu iniciatīvu veidošanu līdz 100 EUR vienam projektam	Attīstīs jauniešiem projektu īstenošanas prasmes.	Īstenoti 8 jauniešu iniciatīvu projekti Rojas novadā	BLPJC		31.12.2022.	X			

1.2. Pilnveidot jauniešu brīvprātīgā darba sistēmu										
1.2.1.	Pilnveidot brīvprātīgā darba sistēmu pašvaldībā.	Pilnveidota sistēma, kurā brīvprātīgā darba devēji un ņēmēji var efektīvāk iesaistīties brīvprātīgajā darbā.	Noteikta institūcija, kura atbild un sniedz informāciju par brīvprātīgā darba devēju un ņēmēju iespējām Rojas novadā.	BLPJC	RND	31.12.2022.	x			
1.2.2.	Popularizēt brīvprātīgā darba ieguvumus un veicināt jauniešu motivāciju veikt brīvprātīgo darbu.	Veicināta jauniešu motivācija veikt brīvprātīgo dabu.	Organizētas 4 jauniešu neformālās izglītības semināri par brīvprātīgā darba ieguvumiem	BLPJC	RND	31.21.2022.	x			
2. Rīcības virziens Veselība un labklājība										
2.1.	Veicināt starpnozaru sadarbību, īstenojot jauniešu veselību veicinošus pasākumus, aktivitāšu organizēšanu un popularizēšanu.	Sekmēta jauniešu iesaiste pasākumu plānošanā.	Novadā rīkoto pasākumu skaits 4	BLPJC	SD, Sporta skola, Kultūras centrs, medicīna u.c.	31.21.2022.	X	X		
2.2.	Izglītēt darbā ar jauniešiem iesaistītās personas par jauniešu veselīga dzīves veida veicināšanas iespējām.	Nodrošināt personāla apmācības.	Notikušas 2 apmācības	BLPJC	RND	31.21.2022.	x			
2.3.	Pieejama informācija par medicīnas pakalpojumiem jauniešiem.	Pilnveidota informācijas sistēma jauniešiem.	Apkopota informācija par medicīnas pakalpojumiem jauniešiem.	BLPJC		31.21.2022.				

2.4.	Mentora atbalsts jauniešiem neskaidru jautājumu risināšanā	Atbalsta izveide Rojas novada jauniešiem.	Sniegta palīdzība vismaz 4 jauniešiem.	BLPJC	RND	31.21.2022.	x	Programma "Proti un dari!"		
3. Rīcības virziens Jauniešu brīvais laiks										
3.1.	Izveidot slidotavu ar jumtu un saldēšanas iekārtām	Veicināta jauniešu saturīga brīvā laika pavadīšana ziemā.	Izveidota 1 slidotava ar jumtu un saldēšanas iekārtām	RND (RNAP)		31.21.2022.		X		
3.2.	Izveidot skeitparku ar jumtu	Papildinātas jauniešu brīvā laika pavadīšanas iespējas ziemā	Ir izveidots 1 skeitparks ar jumtu	RND (RNAP)		31.21.2022.		X		
3.3.	Rīkot vasaras nometnes jauniešiem no 13 līdz 25 gadiem.	Pilnveidotas jauniešu prasmes strādāt komandā, organizēti pasākumi atbilstoši jauniešu interesēm.	Notikušas 2 nometnes	BLPJC	RND	31.21.2022.		X		
3.4.	Rīkot pieredzes apmaiņas braucienus un projektus gan Latvijā, gan ārvalstī.	Pilnveidotas jauniešu prasmes strādāt komandā, veicināta līdzdalība	Rīkots 1 brauciens katru gadu	BLPJC	RND	31.21.2022.		X		
3.5.	Ierīkot velo ceļņus ceļa posmā Rude – Roja, Miera iela –Kapteiņu iela Rojā	Ievērotas jauniešu intereses, pilnveidota infrastruktūra	Ierīkoti jauni velo ceļņi	RND		31.21.2022.		X		
3.6.	Izlikt atpūtas krēslus pie jūras, ar iespēju uzlādēt telefonu un WiFi.	Ievērotas jauniešu intereses, pilnveidota infrastruktūra	Ierīkotas 3 uzlādēšanas vietas	RND		31.21.2020.	X			
3.7.	Organizēt Rojas novada jauniešu dienu.	Popularizēta jaunatnes darba nozīme.	Organizēta 1 JD katru gadu	BLPJC	RND	31.21.2022.	X			
3.8.	Popularizēt Award kustību	Veicināta Award atpazīstamība, popularizēta Award	Organizēti 2 pasākumi katru gadu,	BLPJC	RND	31.21.2022.	X			

		nozīme jauniešu pašizaugsmē	programmā pieteikušies vismaz 5 jaunieši gadā.							
3.9.	Organizēt jauniešu aptaujas	Organizētas jauniešu aptaujas, lai noskaidrotu jauniešu vēlmes	Organizēta 1 aptauja reizi gadā.	RV BLPJC		31.21.2022.	X			
3.10.	Izveidot informācijas punktu jauniešiem	Pilnveidota informācijas sistēma jauniešiem	Izveidots 1 informācijas punkts.	BLPJC	RND	31.21.2022.	X			
3.11.	Organizēt sabiedriski aktīvāko jauniešu godināšanu	Novērtēts jauniešu ieguldījums novada attīstībā	Organizēts 1 pasākumu reizi gadā.	BLPJC	RND	31.21.2022.	X			
3.12.	Veicināt jauniešu iesaistīšanos BLPJC aktivitāšu īstenošanā.	Organizēti pasākumi atbilstoši jauniešu interesēm.	Palielinājies BLPJC apmeklētāju (1% gadā)	BLPJC		31.21.2022.	X			
3.13.	Uzlabot apgaismojumu Akas ielā	Ievērotas jauniešu intereses, pilnveidota infrastruktūra	Uzstādīts apgaismojums Akas ielā.					X		
3.14.	Organizēt pasākumus 18-25 gadus veciem jauniešiem, studentiem, piemēram, diskotēkas, tematiskus vakarus, orientēšanās sacensības u.c.	Organizēti pasākumi atbilstoši jauniešu interesēm.	Vismaz viens pasākums gadā.	BLPJC		31.12.2022.	X			
3.15.	Atbalstīt jauniešus, kuri apmeklē ārpuskolas nodarbības, kas netiek nodrošinātas Rojas novadā. (Piem., sabiedriskā transporta izmaksu segšana vai transporta nodrošināšana).	Jauniešu personības pilnveidošana, atbilstoši viņa spējām un interesēm.	Sniegts atbalsts Rojas novada jauniešiem.	RNP		31.12.2022.	x			

4. Rīcības virziens

Izglītība un apmācība

4.1.	Organizēt Strukturētā dialoga diskusijas pašvaldībā.	Organizējot tikšanos ar deputātiem, tiek veicināta jauniešu līdzdalība	Organizēta 1 tikšanās ar RN deputātiem katru gadu	BLPJC	RND	31.21.2022.	X			
4.2.	Organizēt Rojas novada jauniešu forumu.	Veicināta jauniešu līdzdalība, iniciatīva	Organizēts 1 forums katru gadu	BLPJC	RND	31.21.2022.	X			
4.3.	Organizēt tikšanos ar personībām, kas spēj iedrošināt jauniešus līdzdarboties sabiedriskajos procesos, mērķa izvirzīšanā un sasniegšanā.	Veicināta jauniešu līdzdalība, karjeras vadības prasmes	Organizētas 2 tikšanās katru gadu	RV BLPJC		31.21.2022.	X			
4.4.	Organizēt diskusiju, debašu vakarus.	Veicināta jauniešu līdzdalība, pilnveidotas karjeras vadības prasmes	Organizēts vismaz 1 diskusiju vakars katru gadu	BLPJC		31.21.2022.	X			
4.5.	Novads iesniedz ZPD tēmas, kas saistītas ar novada izpēti.	Veicināts jauniešu lokālpatriotisms un sadarbība ar pašvaldību.	1 ZPD tēma katru gadu	RND RV		31.21.2022.	X			
4.6.	Piedāvāt plašāku interešu izglītības programmu piedāvājumu un tehnisko nodrošinājumu atbilstoši jauniešu vēlmēm. Iegādāties 3 D printeri.	Veicināta jauniešu karjeras izglītība	Piedāvātas 2 jaunas programmas. Nopirkts 3 D printeris.	RND RV (RNAP)		31.21.2022.	X			
4.7.	Skolēniem piedāvāt kursus, kurus pabeidzot, izsniedz sertifikātus, kas noderīgi darba tirgū vai studējot.	Pilnveidotas jauniešu karjeras prasmes.	Organizēta vismaz 1 kursa programma.	RND		31.21.2022.	X			
4.8.	Iedibināt tradīciju piešķirt ikgadēju „Uzņēmēju stipendiju” jauniešiem pēc iepriekš izstrādātiem kritērijiem un veicinot	Veicināts jauniešu lokālpatriotisms un sadarbība ar pašvaldību.	Atbalstīti vismaz 2 jaunieši.	RND (RNAP)		31.21.2022.	X			

	izglītību ieguvušo jauniešu atgriešanos Rojas novadā.									
4.9.	Organizēt profesiju izpēti braucienus.	Veicināta jauniešu karjeras izglītība.	Organizēts 1 brauciens gadā	RND BLPJC		31.21.2022.	X			
4.10.	Veicināt jaunatnes darbinieku izglītošanos.	Pilnveidotas jaunatnes darbinieku prasmes	Katrs JD apmeklējis apmācības vai izglītojošu pasākumu vismaz 2x gadā.	RND		31.21.2022.	X		X	

Izpildes uzraudzība

Par Rojas novada Jaunatnes politikas attīstības programmas 2019.-2022. gadam uzraudzību ir atbildīga Rojas novada domes Attīstības nodaļas vadītāja. Rīcības plāna īstenošanu un ilgtspēju nodrošina jaunatnes lietu speciālisti sadarbībā ar Jauniešu domi un iesaistītajām pašvaldības iestādēm.

Reizi gadā BLJPC veic Rojas novada Jaunatnes politikas attīstības programmas 2019.-2022. gadam īstenošanas izvērtēšanu novadā. Katru gadu, kopā ar ikgadējo pašvaldības budžeta projekta izstrādi, tiek izstrādāts Darbības plāns nākamajam gadam. Plānā skaidri tiek atspoguļotas plānotās darbības, saskaņā ar Rojas novada Jaunatnes politikas attīstības programmas 2019.-2022. gadam, un tām nepieciešamais finansējums.

JLS sagatavo pārskatu par Rojas novada Jaunatnes politikas attīstības programmas 2019.-2022. gadam īstenošanas informatīvo vidus posma izvērtējumu 2020.gada decembrī un gala ziņojumu par attīstības programmas īstenošanu 2022.gada decembrī.

Nepieciešamības gadījumā tiek veikti grozījumi vai papildinājumi Rojas novada Jaunatnes politikas attīstības programmas 2019.-2022. gadam Rīcības plānā.

Domes priekšsēdētāja

Eva Kārklīņa



ROJAS NOVADA DOME

Reģistrācijas Nr. 90002644930

Zvejnieku iela 3, Roja, Rojas novads, Latvija, LV - 3264

Tālrunis: +371 63232050, fakss: +371 63232054, e - pasts: roja@roja.lv

LĒMUMS

(Protokols Nr.2, 8.punkts)

Rojā

19.02.2019.

Nr.20

Par ikgadējo apmaksāto atvaļinājumu domes priekšsēdētājam

Ievērojot Rojas novada domes priekšsēdētājas Evas Kārkliņas 05.02.2019. iesniegumu, pamatojoties uz Latvijas Republikas likuma „Par pašvaldībām” 21.panta pirmās daļas punktu 13),

Rojas novada dome nolemj:

1. Piešķirt Rojas novada domes priekšsēdētājam Evai Kārkliņai ikgadējo apmaksāto atvaļinājumu par laika periodu 10.08.2015. līdz 09.08.2016. no šā gada 25.februāra līdz 11.martam (ieskaitot) un daļēju ikgadējo apmaksāto atvaļinājumu par laika periodu 10.08.2016. līdz 09.08.2017. no 12.marta līdz 20.martam (ieskaitot).

2. Domes priekšsēdētājas Evas Kārkliņas atvaļinājuma laikā domes priekšsēdētājas pienākumus pildīt Rojas novada domes priekšsēdētājas vietniekam Haraldam Valdemāram, kuram uz domes priekšsēdētājas pienākumu pildīšanas laiku noteikt atlīdzību domes priekšsēdētājas amata atlīdzības līmenī.

Domes priekšsēdētāja

E.Kārkliņa



ROJAS NOVADA DOME

Reģistrācijas Nr. 90002644930

Zvejnieku iela 3, Roja, Rojas novads, Latvija, LV - 3264

Tālrunis: +371 63232050, fakss: +371 63232054, e - pasts: roja@roja.lv

LĒMUMS

(Protokols Nr.2, 9.punkts)

Rojā

19.02.2019.

Nr.21

Par zemi Saules ielā 3, Rojā, Rojas novadā

Ievērojot to, ka lietošanas tiesības uz zemi Saules ielā 3, Rojā, Rojas novadā, kadastra Nr. 8882 008 0334, zemes vienībai ar kadastra apzīmējumu 8882 008 0334, 0,1200 ha platībā (vairāk vai mazāk, kā izrādīsies uzmērot dabā) nostiprinātas ar 2014. gada 20. maija Rojas novada domes lēmumu Nr. 23 „Par zemju piekritību pašvaldībai”, pamatojoties uz „Valsts un pašvaldību īpašuma privatizācijas sertifikātu izmantošanas un pabeigšanas likuma” 25. panta pirmās daļas punktu 2), un ceturto daļu, ievērojot likuma „Par valsts un pašvaldības zemes īpašuma tiesībām un to nostiprināšanu zemesgrāmatās” 3. panta piektās daļas punktu 1), lai nodrošinātu minētās zemes lietošanas tiesību sakārtošanu,

Rojas novada dome nolemj:

1. Noteikt būvju īpašuma Saules ielā 3, Rojā, Rojas novadā, uzturēšanai nepieciešamo zemes platību – 0,1200 ha (vairāk vai mazāk, kā izrādīsies uzmērot dabā) (pievienots grafiskais pielikums Nr.2), un iznomāt to būvju īpašuma Saules ielā 3, Rojā, Rojas novadā īpašniekam uz zemes esošo būvju uzturēšanas vajadzībām uz desmit gadiem.

2. Lēmumu piecu darba dienu laikā pēc tā parakstīšanas nosūtīt nekustamā īpašuma īpašniekam [..].

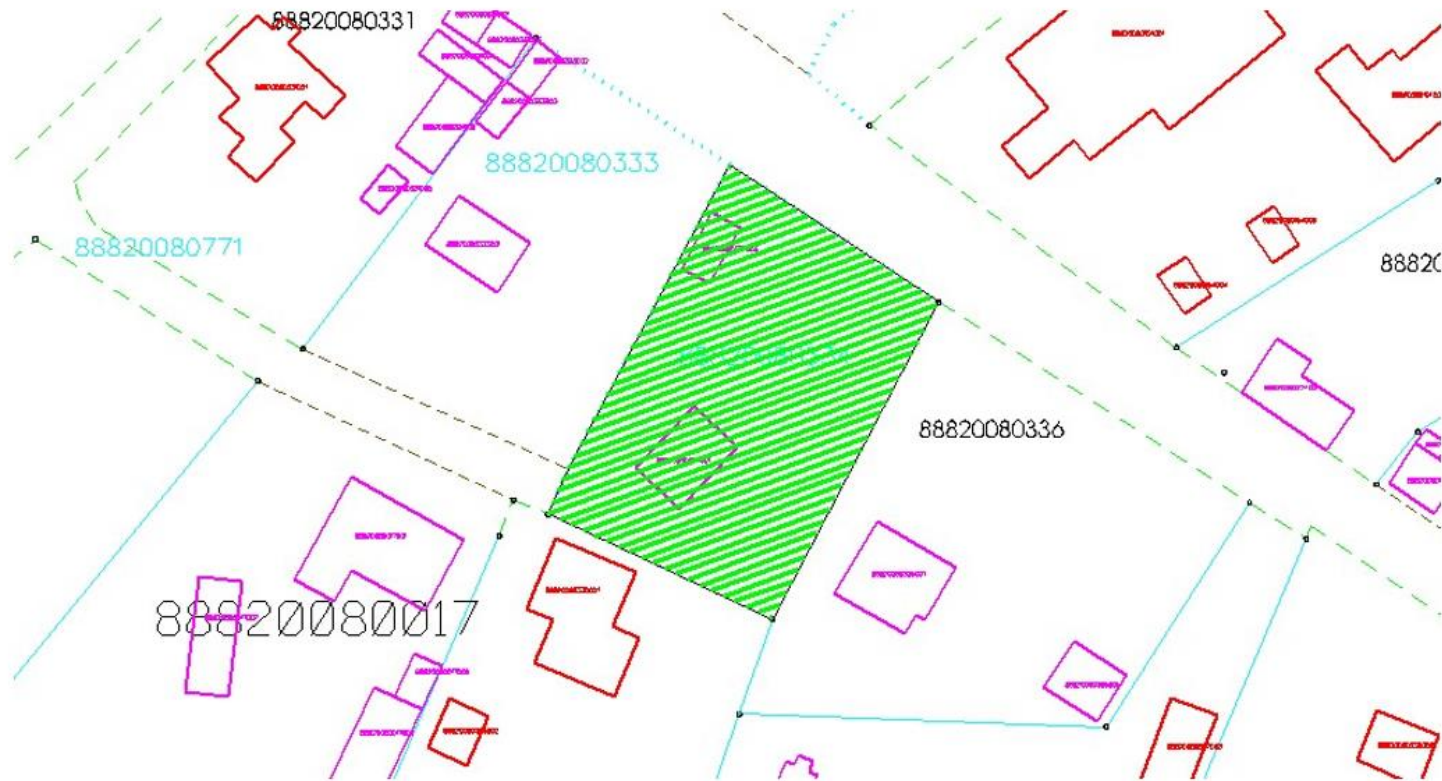
3. Lēmumu piecu dienu laikā pēc tā parakstīšanas elektroniski nosūtīt Valsts zemes dienesta Kurzemes reģionālajai nodaļai, kac.liepaja@vzd.gov.lv.

4. Lēmumu var pārsūdzēt viena mēneša laikā no tā spēkā stāšanās brīža Administratīvās rajona tiesas Liepājas tiesu namā (pasta adrese – Lielajā ielā 4, Liepāja, LV – 3401).

Domes priekšsēdētāja

E.Kārklīņa

Saules iela 3, Roja



Izdruka no kadastra kartes

Domes priekšsēdētāja

E.Kārklīņa



ROJAS NOVADA DOME

Reģistrācijas Nr. 90002644930

Zvejnieku iela 3, Roja, Rojas novads, Latvija, LV - 3264

Tālrunis: +371 63232050, fakss: +371 63232054, e - pasts: roja@roja.lv

LĒMUMS

(Protokols Nr.2, 10.punkts)

Rojā

19.02.2019.

Nr.22

Par zemi “Pīlādži”, Rudē, Rojas novadā

Ievērojot to, ka lietošanas tiesības uz zemi “Pīlādži”, Rudē, Rojas novadā, kadastra Nr. 8882 008 0334, zemes vienībai ar kadastra apzīmējumu 8882 007 0196, 0,2439 ha platībā nostiprinātas ar 2014. gada 20. maija Rojas novada domes lēmumu Nr. 23 „Par zemju piekritību pašvaldībai”, pamatojoties uz „Valsts un pašvaldību īpašuma privatizācijas sertifikātu izmantošanas un pabeigšanas likuma” 25. panta pirmās daļas punktu 2), un ceturto daļu, ievērojot likuma „Par valsts un pašvaldības zemes īpašuma tiesībām un to nostiprināšanu zemesgrāmatās” 3. panta piektās daļas punktu 1), lai nodrošinātu minētās zemes lietošanas tiesību sakārtošanu,

Rojas novada dome nolemj:

1.Noteikt būvju īpašuma “Pīlādži”, Rudē, Rojas novadā, uzturēšanai nepieciešamo zemes platību – 0,2439 ha (pievienots grafiskais pielikums Nr.3), un iznomāt to būvju īpašuma “Pīlādži”, Rudē, Rojas novadā īpašniekam uz zemes esošo būvju uzturēšanas vajadzībām uz desmit gadiem.

2.Lēmumu piecu darba dienu laikā pēc tā parakstīšanas nosūtīt nekustamā īpašuma īpašniekam [..].

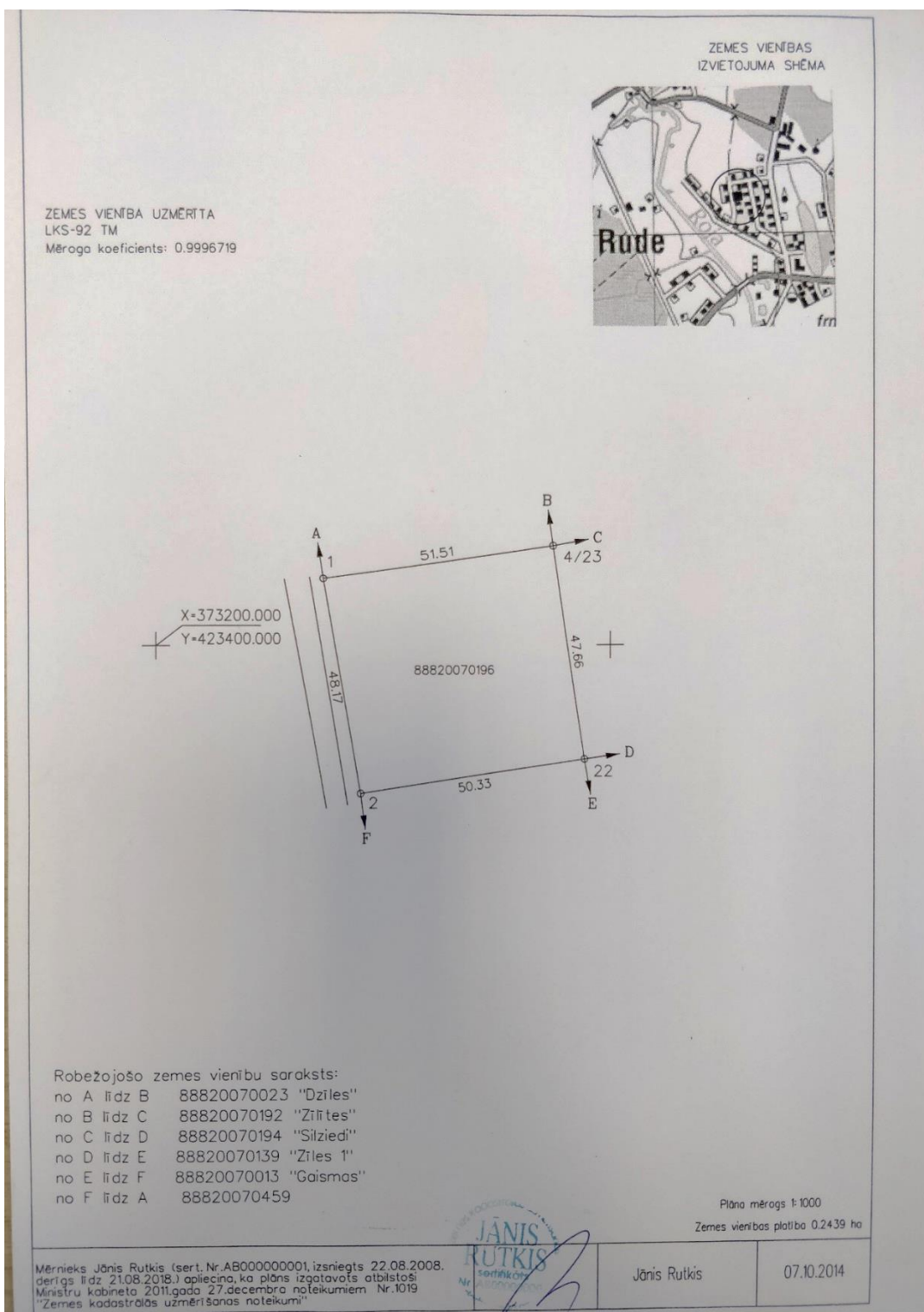
3.Lēmumu piecu dienu laikā pēc tā parakstīšanas elektroniski nosūtīt Valsts zemes dienesta Kurzemes reģionālajai nodaļai, kac.liepaja@vzd.gov.lv.

4.Lēmumu var pārsūdzēt viena mēneša laikā no tā spēkā stāšanās brīža Administratīvās rajona tiesas Liepājas tiesu namā (pasta adrese – Lielajā ielā 4, Liepāja, LV – 3401).

Domes priekšsēdētāja

E.Kārklīņa

3. PIELIKUMS
 Rojas novada domes lēmumam Nr.22
 "Par zemi "Pīlādži", Rudē, Rojas novadā"



Domes priekšsēdētāja

E.Kārklīņa



ROJAS NOVADA DOME

Reģistrācijas Nr. 90002644930

Zvejnieku iela 3, Roja, Rojas novads, Latvija, LV - 3264

Tālrunis: +371 63232050, fakss: +371 63232054, e - pasts: roja@roja.lv

LĒMUMS

(Protokols Nr.2, 11.punkts)

Rojā

19.02.2019.

Nr.23

Par zemi Dzintaru ielā 3, Rojā, Rojas novadā

Ievērojot to, ka lietošanas tiesības uz zemi Dzintaru ielā 3, Rojā, Rojas novadā, kadastra Nr. 8882 008 0323, zemes vienībai ar kadastra apzīmējumu 8882 008 0323, 0,1215 ha platībā (vairāk vai mazāk, kā izrādīsies uzmērot dabā) nostiprinātas ar 2014. gada 17. jūnija Rojas novada domes lēmumu Nr. 13 „Par zemi Dzintaru ielā 3, Rojā, Rojas novadā”, pamatojoties uz „Valsts un pašvaldību īpašuma privatizācijas sertifikātu izmantošanas un pabeigšanas likuma” 25. panta pirmās daļas punktu 2), un ceturto daļu, ievērojot likuma „Par valsts un pašvaldības zemes īpašuma tiesībām un to nostiprināšanu zemesgrāmatās” 3. panta piektās daļas punktu 1), lai nodrošinātu minētās zemes lietošanas tiesību sakārtošanu,

Rojas novada dome nolemj:

1.Noteikt būvju īpašuma Dzintaru ielā 3, Rojā, Rojas novadā, uzturēšanai nepieciešamo zemes platību – 0,1215 ha (vairāk vai mazāk, kā izrādīsies uzmērot dabā) (pievienots grafiskais pielikums Nr.4), un iznomāt to būvju īpašuma Dzintaru ielā 3, Rojā, Rojas novadā īpašniekam uz zemes esošo būvju uzturēšanas vajadzībām uz desmit gadiem.

2.Lēmumu piecu darba dienu laikā pēc tā parakstīšanas nosūtīt nekustamā īpašuma īpašniecei [..].

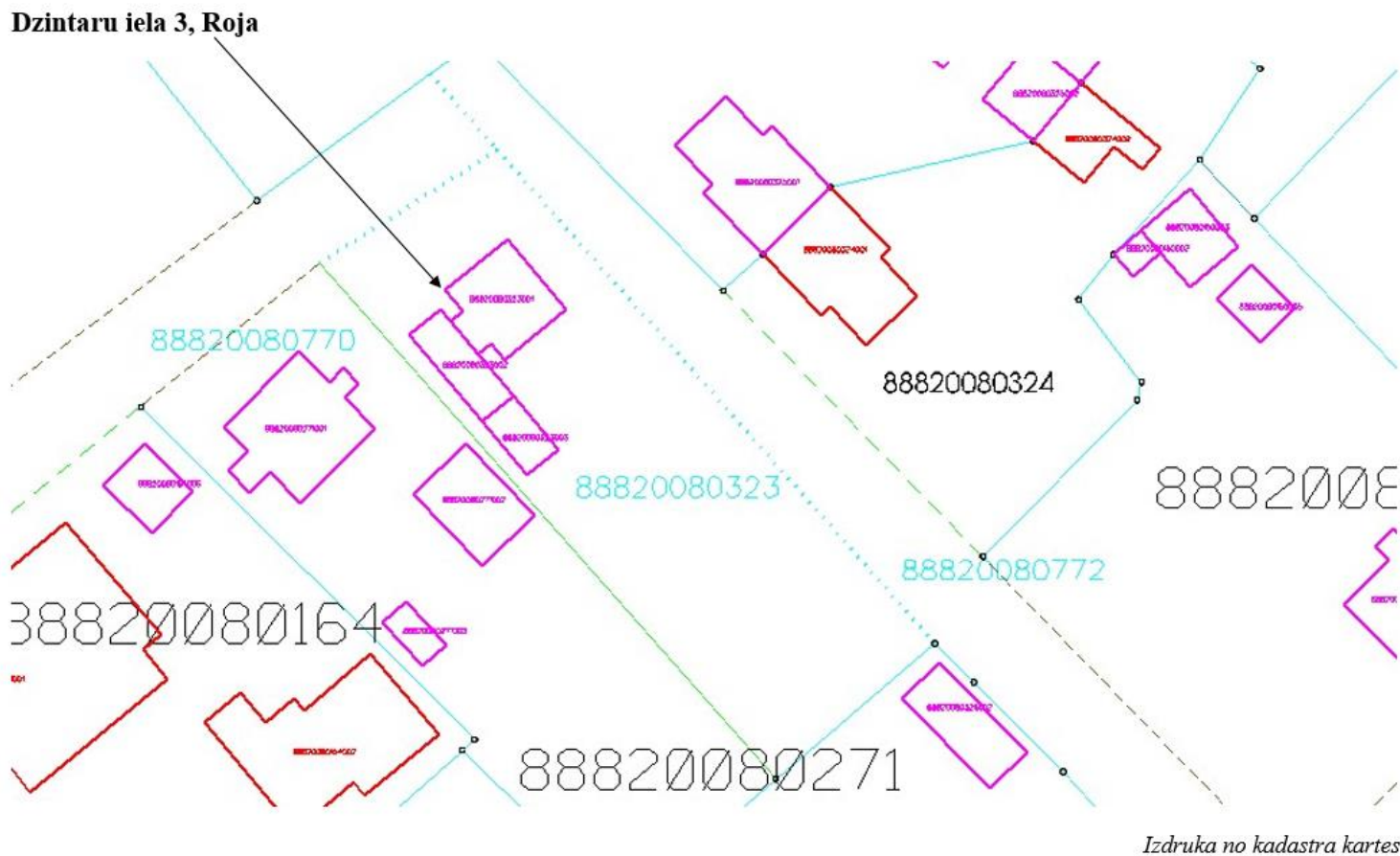
3.Lēmumu piecu dienu laikā pēc tā parakstīšanas elektroniski nosūtīt Valsts zemes dienesta Kurzemes reģionālajai nodaļai, kac.liepaja@vzd.gov.lv.

4.Lēmumu var pārsūdzēt viena mēneša laikā no tā spēkā stāšanās brīža Administratīvās rajona tiesas Liepājas tiesu namā (pasta adrese – Lielajā ielā 4, Liepāja, LV – 3401).

Domes priekšsēdētāja

E.Kārkliņa

4.PIELIKUMS
Rojas novada domes lēmumam Nr.23
"Par zemi Dzintaru ielā 3, Rojā, Rojas novadā"



Domes priekšsēdētāja

E.Kārklīņa



ROJAS NOVADA DOME

Reģistrācijas Nr. 90002644930

Zvejnieku iela 3, Roja, Rojas novads, Latvija, LV - 3264

Tālrunis: +371 63232050, fakss: +371 63232054, e - pasts: roja@roja.lv

LĒMUMS

(Protokols Nr.2, 12.punkts)

Rojā

19.02.2019.

Nr.24

Grozījumi Rojas novada domes 2018. gada 20. novembra lēmumā Nr. 190 “Par zemes ierīcības projekta izstrādes uzsākšanu nekustamajiem īpašumiem „Mežgulbji”, “Lejieši”, “Saktas”, Žocenē, Rojas novadā”

Rojas novada domē saņemts [...] 2019. gada 22. janvāra iesniegums (reģistrēts Nr.3-10/87, 22.01.2019.), ar lūgumu izdarīt grozījumus Rojas novada domes 2018. gada 20. novembra lēmumā Nr. 190 “Par zemes ierīcības projekta izstrādes uzsākšanu nekustamajiem īpašumiem „Mežgulbji”, “Lejieši”, “Saktas”, Žocenē, Rojas novadā” minētajā ierīcības projektā, likvidējot pielikumā iezīmētās divas zemes vienības ar kadastra apzīmējumu 8882 006 0057 robežas nekustamajā īpašumā “Saktas”.

Pamatojoties uz minēto, Zemes ierīcības likuma 7. un 8. punktu, Ministru kabineta 2016. gada 2. augusta noteikumu Nr. 505 “Zemes ierīcības projekta izstrādes noteikumi” 11.2., 13., 14. punktu, Ministru kabineta 2013. gada 30. aprīļa noteikumiem Nr. 240 “Vispārīgie teritorijas plānošanas, izmantošanas un apbūves noteikumi”,

Rojas novada dome nolemj:

Izdarīt Rojas novada domes 2018. gada 20. novembra lēmumā Nr. 190 “Par zemes ierīcības projekta izstrādes uzsākšanu nekustamajiem īpašumiem „Mežgulbji”, “Lejieši”, “Saktas”, Žocenē, Rojas novadā” (turpmāk-Lēmums) šādus grozījumus:

1. Izteikt Lēmuma 1. punktu šādā redakcijā:

“1.Atļaut nekustamo īpašumu „Mežgulbji” (kadastra apzīmējums 88882 006 0055, platība 0,8587 ha), “Lejieši” (kadastra apzīmējums 8882 006 0039, platība 0,7224 ha), “Saktas” (kadastra apzīmējums 8882 006 0126, platība 0,7331 ha) un “Saktas” (kadastra apzīmējums 8882 006 0057, platība 0,1285 ha) zemes vienību robežas pārkārtošanu, saskaņā ar grafisko pielikumu (pievienots grafiskais pielikums Nr.5 un Nr.6), izstrādājot zemes ierīcības projektu, saglabājot esošās adreses un nosaukumus.”.

2. Izteikt Lēmuma 2. punktu šādā redakcijā:

“Apstiprināt zemes ierīcības projekta izstrādes nosacījumus (pievienots – pielikums Nr.7).”.

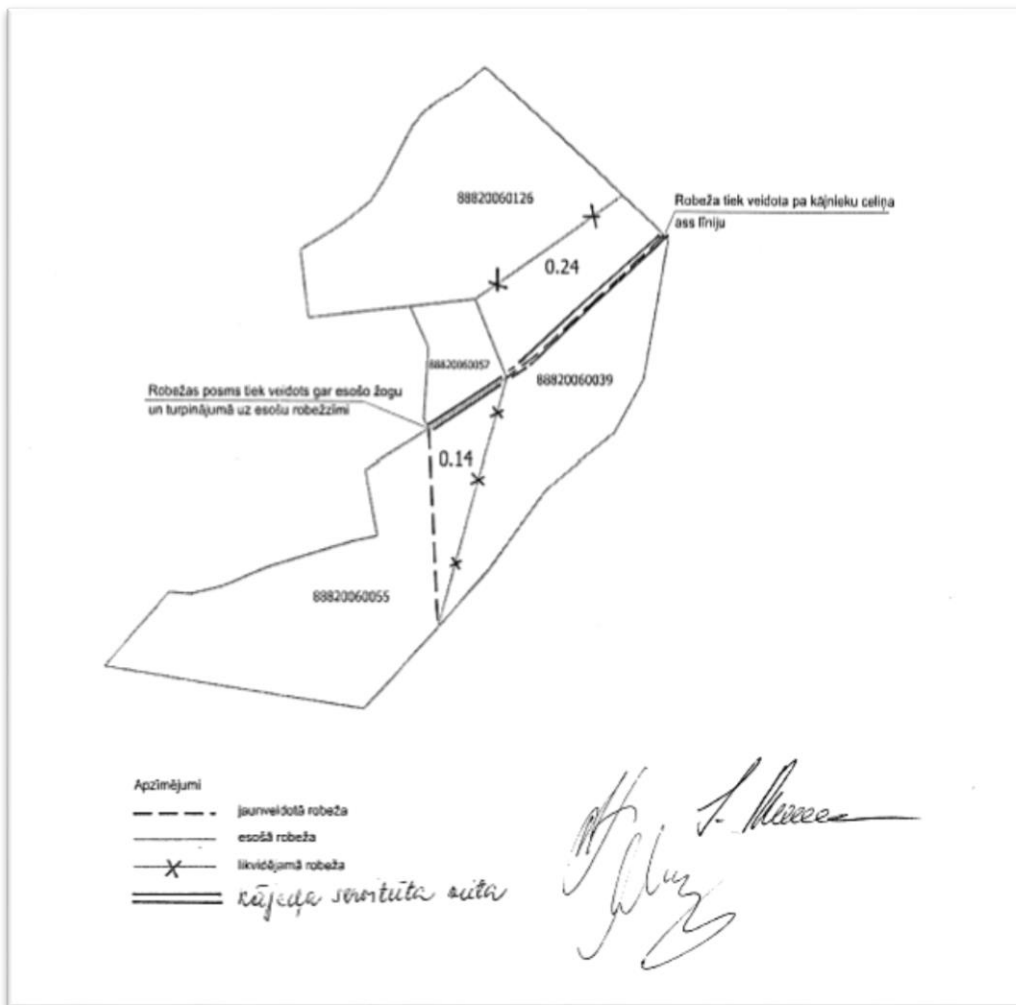
Domes priekšsēdētāja

E.Kārkliņa

5. PIELIKUMS

Rojas novada domes lēmumam Nr.24

“Grozījumi Rojas novada domes 2018.gada 20.novembra lēmumā Nr.190 “Par zemes ierīcības projekta izstrādes uzsākšanu nekustamajiem īpašumiem „Mežgulgji”, “Lejieši”, “Saktas”, Žocenē, Rojas novadā””



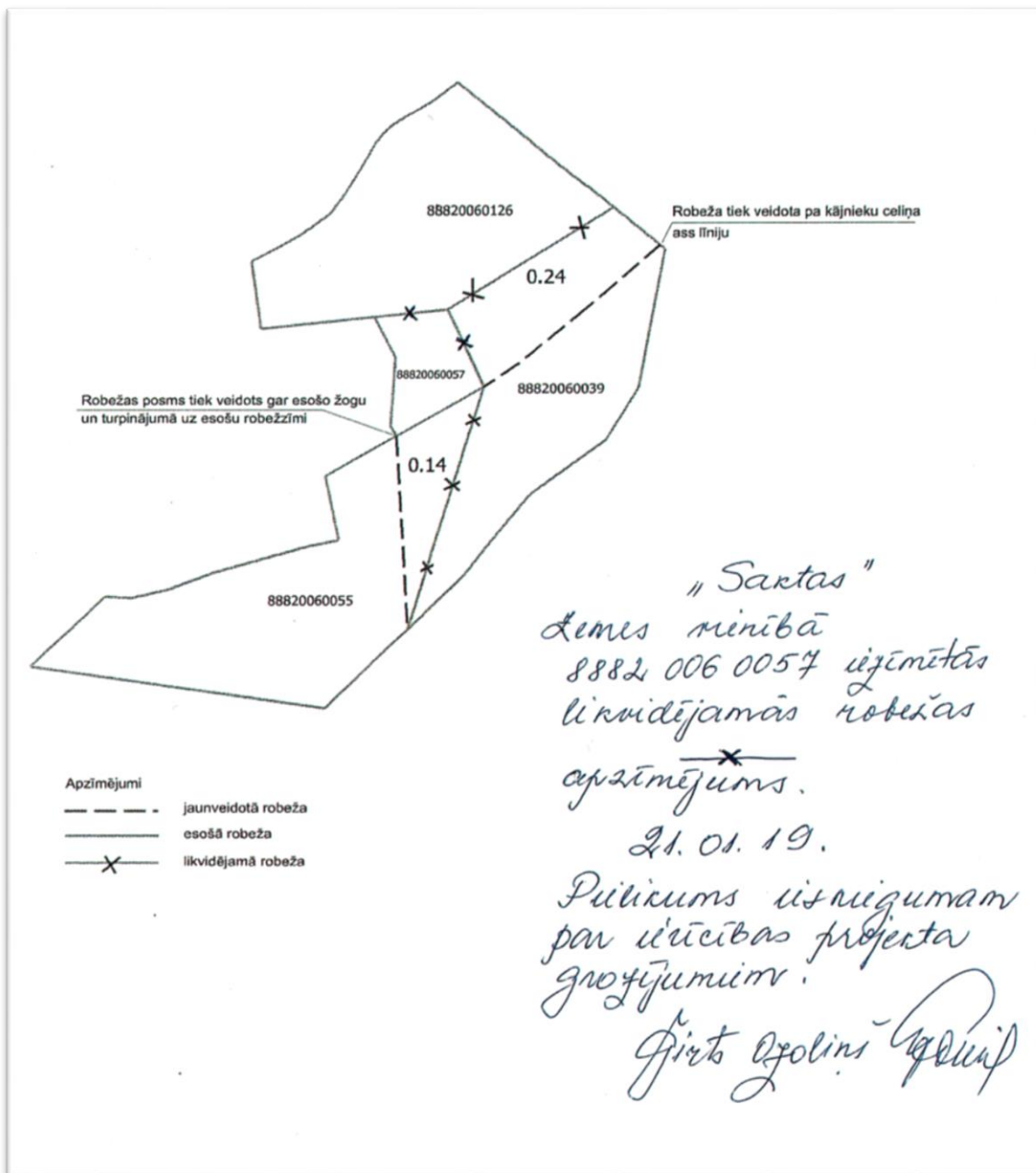
Domes priekšsēdētāja

E.Kārklīņa

6. PIELIKUMS

Rojas novada domes lēmumam Nr.24

“Grozījumi Rojas novada domes 2018.gada 20.novembra lēmumā Nr.190 “Par zemes ierīcības projekta izstrādes uzsākšanu nekustamajiem īpašumiem „Mežgubji”, “Lejieši”, “Saktas”, Žocenē, Rojas novadā””



Domes priekšsēdētāja

E.Kārklīņa

“Grozījumi Rojas novada domes 2018.gada 20.novembra lēmumā Nr.190 “Par zemes ierīcības projekta izstrādes uzsākšanu nekustamajiem īpašumiem „Mežgulbji”, “Lejieši”, “Saktas”, Žocenē, Rojas novadā””

NOSACĪJUMI

1.PROJEKTA IZSTRĀDES MĒRĶIS

Nekustamo īpašumu „Mežgulbji” (kadastra apzīmējums 88882 006 0055, platība 0,8587 ha), “Lejieši” (kadastra apzīmējums 8882 006 0039, platība 0,7224 ha) un “Saktas” divas zemes vienības (kadastra apzīmējums 8882 006 0126, platība 0,7331 ha un kadastra apzīmējums 8882 006 0057, platība 0,1285 ha) zemes vienību robežas pārkārtošana, saskaņā ar grafisko pielikumu (pielikums Nr.5), izstrādājot zemes ierīcības projektu, saglabājot esošās adreses un nosaukumus.

Zemes vienību robežu pārkārtošana veicama atbilstoši Zemes ierīcības likuma, Ministru kabineta 2016.gada 2.augusta noteikumu Nr.505 “Zemes ierīcības projekta izstrādes noteikumi”, Ministru kabineta 2013.gada 30.aprīļa noteikumu Nr.240 “Vispārējie teritorijas plānošanas, izmantošanas un apbūves noteikumi”, Rojas novada teritorijas plānojuma (apstiprināts Rojas novada domes sēdē 20.09.2011.gada 13.prot. 17.punkts, saistošie noteikumi Nr. 22/2011 stājas spēkā ar 04.10.2011.) prasībām.

2.PROJEKTA ROBEŽAS

Zemes vienību ar kadastra apzīmējumiem 88882 006 0055, 8882 006 0039, 8882 006 0126 un 8882 006 0057 robežās.

3.PROJEKTA IZSTRĀDES NOSACĪJUMI

3.1. Grafiskā daļa izstrādājama uz situācijas plāna vai apgrūtinājuma plāna, kas savietots ar zemes robežu plānu.

3.2. Projektā norādāmi:

3.2.1. projektēto nekustamo īpašumu nosaukumi;

3.2.2.adresācijas objekti, to sastāvs un projektētās adreses, atbilstoši plānoto zemes vienību robežām un ēku funkcionālajai saistībai;

3.2.3.projektētie nekustamā īpašuma lietošanas mērķi un to pamēri;

3.2.4.piekļuves iespējas projektētām zemes vienībām.

3.3. Apstiprināšanai Rojas novada pašvaldībā iesniedzams projekts, arī pdf formātā, kuru zemes ierīkotājs parakstījis ar drošu elektronisko parakstu, apliecinot, ka projekts izstrādāts atbilstoši normatīvajiem aktiem zemes ierīcības jomā.

Domes priekšsēdētāja

E.Kārklīņa



ROJAS NOVADA DOME

Reģistrācijas Nr. 90002644930

Zvejnieku iela 3, Roja, Rojas novads, Latvija, LV - 3264

Tālrunis: +371 63232050, fakss: +371 63232054, e - pasts: roja@roja.lv

LĒMUMS

(Protokols Nr.2, 13.punkts)

Rojā

19.02.2019.

Nr.25

Par zemes ierīcības projekta izstrādes uzsākšanu nekustamā īpašuma „Birzgaļi” zemes vienībai ar kadastra apzīmējumu 8882 004 0285

Rojas novada domē saņemts [..], 2019. gada 14. janvāra iesniegums (reģistrēts Nr.3-10/54, 14.01.2019), ar lūgumu atļaut izstrādāt zemes ierīcības projektu nekustamā īpašuma „Birzgaļi”, (kadastra Nr. 8882 004 0285) zemes vienībai ar kadastra apzīmējumu 8882 004 0285, sadalot to 4 (četrās) atsevišķās zemes vienībās un atdalāmajām zemes vienībām piešķirt jaunus nosaukumus, atbilstoši pievienotajam sadalījumam:

- zemes vienībai sadales shēmā Nr. 1 piešķirt jaunu nosaukumu – “Kazenes”;
- zemes vienībai sadales shēmā Nr. 2 piešķirt jaunu nosaukumu – “Lielslukas”;
- zemes vienībai sadales shēmā Nr. 3 piešķirt jaunu nosaukumu – “Kaivas”;
- zemes vienībai sadales shēmā Nr. 4 saglabāt esošo nosaukumu – “Birzgaļi”.

Rojas novada dome konstatē:

1. Saskaņā ar Valsts zemes dienesta Kadastra informācijas sistēmas datiem, nekustamais īpašums “Birzgaļi”, Ģipkā, Rojas novadā, kadastra Nr. 8882 004 0285, sastāv no 1 (vienas) zemes vienības ar kadastra apzīmējumu 8882 004 0285, (platība 5,2000 ha).
2. Nekustamais īpašums pieder [..], īpašuma tiesības reģistrētas Rojas novada zemesgrāmatas nodalījumā Nr. 100000096807.
3. Prasītājs vēlas sadalīt nekustamā īpašuma „Birzgaļi”, Ģipkā, Rojas novadā, kadastra Nr. 8882 004 0285, zemes vienību ar kadastra apzīmējumu 8882 004 0285 4 (četrās) atsevišķās zemes vienībās, saskaņā ar iesniegumam pievienoto sadales shēmu.
4. Zemes vienības ar kadastra apzīmējumu 8882 004 0285 sadalīšanai, saskaņā ar Zemes ierīcības likuma 8. panta 1. daļas 3. punktu, izstrādājams ierīcības projekts.
5. Rojas novada teritorijas plānojums (apstiprināts Rojas novada domes sēdē 20.09.2011.gada 13. prot. 17. punkts, saistošie noteikumi Nr. 22/2011 stājas spēkā ar 04.10.2011.) nosaka, ka zemes vienības ar kadastra apzīmējumu 8882 004 0285 funkcionālais zonējums ir Retināta dzīvojamā apbūve lauku ainavā (DzL).

Pamatojoties uz minēto, Zemes ierīcības likuma 7. un 8.punktu, Ministru kabineta 2016. gada 2. augusta noteikumu Nr. 505 “Zemes ierīcības projekta izstrādes noteikumi” 11.2., 13., 14. punktu, Ministru kabineta 2013. gada 30. aprīļa noteikumiem Nr. 240 “Vispārīgie teritorijas plānošanas, izmantošanas un apbūves noteikumi”

Rojas novada dome nolemj:

1. Nekustamā īpašuma „Birzgaļi”, Ģipkā, Rojas novadā, kadastra Nr. 8882 004 0285, zemes vienības ar kadastra apzīmējumu 8882 004 0285 sadalīšanai (platība 5,2000 ha), saskaņā

ar grafisko pielikumu (pievienots grafiskais pielikums Nr. 8), izstrādājot zemes ierīcības projektu, piešķirot un saglabājot esošos nosaukumus.

2. Apstiprināt zemes ierīcības projekta izstrādes nosacījumus (pievienots pielikums Nr.9).

3. Lēmumu var apstrīdēt viena mēneša laikā no tā spēkā stāšanās brīža Rojas novada domē, iesniedzot iesniegumu Rojas novada domē, Zvejnieku ielā 3, Rojā, Rojas nov., LV – 3264.

4. Lēmumu nosūtīt: [..].

5. Lēmumu nosūtīt ZIP izstrādātājam Arvim Grosbārdim, e-pasts: arvis.grosbardis@latvijasmernieks.lv.

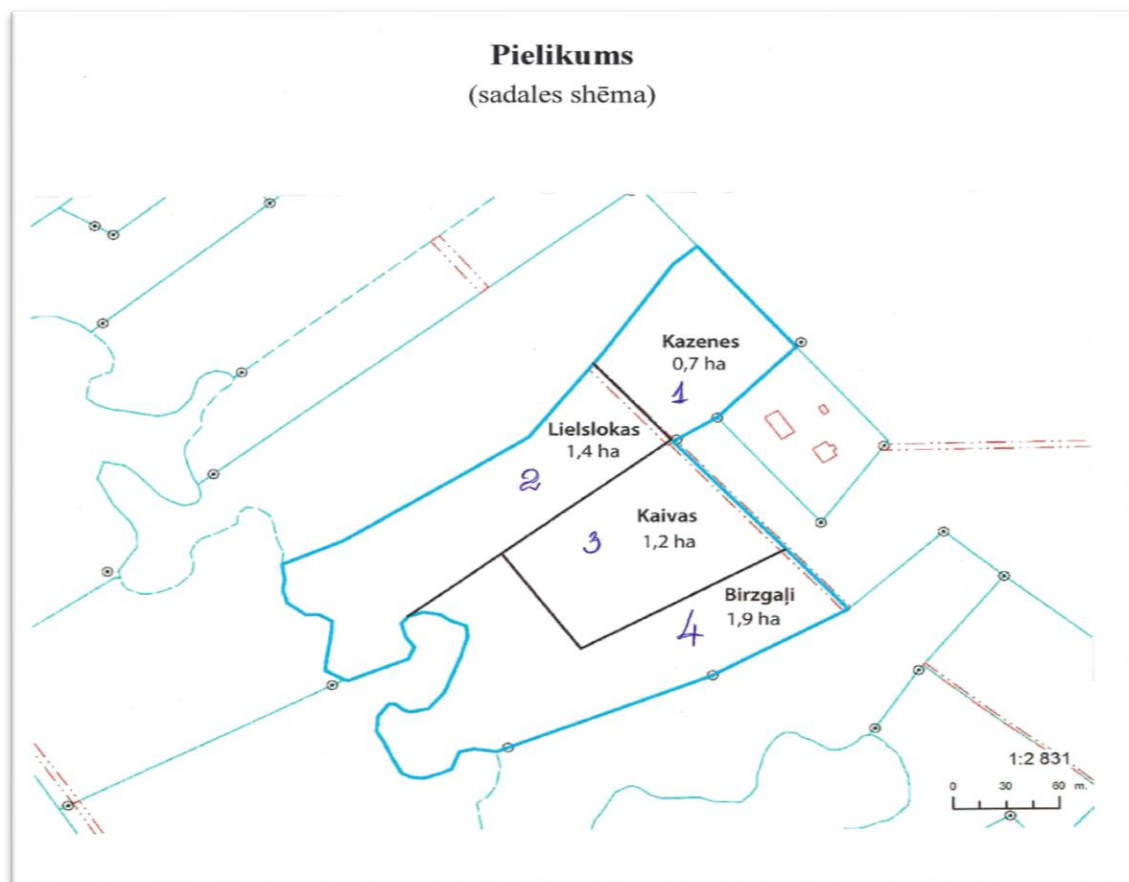
Domes priekšsēdētāja

E.Kārkliņa

8. PIELIKUMS

Rojas novada domes lēmumam Nr.25

“Par zemes ierīcības projekta izstrādes uzsākšanu nekustamā īpašuma „Birzgāji” zemes vienībai ar kadastra apzīmējumu 8882 004 0285”



Domes priekšsēdētāja

E.Kārklīņa

NOSACĪJUMI

1.PROJEKTA IZSTRĀDES MĒRĶIS

Zemes vienības ar kadastra apzīmējumu 8882 004 0285 sadalīšana, saskaņā ar sadalīšanas shēmu (Pielikums Nr.8), jaunu zemes vienību izveidei.

Zemes vienības ar kadastra apzīmējumu 8882 004 0285 sadalīšana, veicama atbilstoši Zemes ierīcības likuma, Ministru kabineta 2016.gada 2.augusta noteikumu Nr. 505 “Zemes ierīcības projekta izstrādes noteikumi”, Ministru kabineta 2013. gada 30. aprīļa noteikumu Nr. 240 “Vispārējie teritorijas plānošanas, izmantošanas un apbūves noteikumi”, Rojas novada teritorijas plānojuma (apstiprināts Rojas novada domes sēdē 20.09.2011.gada 13.prot. 17.punkts, saistošie noteikumi Nr. 22/2011 stājas spēkā ar 04.10.2011.) prasībām.

2.PROJEKTA ROBEŽAS

Zemes vienības ar kadastra apzīmējumu 8882 004 0285 robežās.

3.PROJEKTA IZSTRĀDES NOSACĪJUMI

3.1. Grafiskā daļa izstrādājama uz situācijas plāna vai apgrūtinājuma plāna, kas savietots ar zemes robežu plānu.

3.2. Projektā norādāmi:

3.2.1. projektēto nekustamo īpašumu nosaukumi;

3.2.2.adresācijas objekti, to sastāvs un projektētās adreses, atbilstoši plānoto zemes vienību robežām un ēku funkcionālajai saistībai;

3.2.3.projektētie nekustamā īpašuma lietošanas mērķi un to pamēri;

3.2.4.piekļuves iespējas projektētām zemes vienībām.

3.3. Apstiprināšanai Rojas novada pašvaldībā iesniedzams projekts, arī pdf formātā, kuru zemes ierīkotājs parakstījis ar drošu elektronisko parakstu, apliecinot, ka projekts izstrādāts atbilstoši normatīvajiem aktiem zemes ierīcības jomā.

Domes priekšsēdētāja

E.Kārklīņa



ROJAS NOVADA DOME

Reģistrācijas Nr. 90002644930

Zvejnieku iela 3, Roja, Rojas novads, Latvija, LV - 3264

Tālrunis: +371 63232050, fakss: +371 63232054, e - pasts: roja@roja.lv

LĒMUMS

(Protokols Nr.2, 14.punkts)

Rojā

19.02.2019.

Nr.26

Par zemes vienības atdalīšanu no nekustamā īpašuma „Kriņģeļi”, Rojas novadā

Rojas novada domē saņemts [..], un [..], iesniegums (reģistrēts Nr.3-10/110, 25.01.2019.), kurā lūgts atļaut no nekustamā īpašuma „Kriņģeļi”, Rojas novadā (kadastra Nr. 8882 010 0107) atdalīt zemes vienību 0,5994 ha platībā ar kadastra apzīmējumu 8882 010 0107, saglabājot tai esošo nosaukumu un adresi „Kriņģeļi”, Valgalciems, Rojas novads, LV – 3284 un paliekošajām zemes vienībām ar kadastra apzīmējumiem 8882 010 0106 un 8882 010 0129 piešķirt jaunu nosaukumu un adresi: “Lielkriņģeļi”, Valgalciems, Rojas novads, LV - 3284.

Rojas novada dome konstatē:

1. Nekustamais īpašums „Kriņģeļi”, Rojas novadā (kadastra Nr. 8882 010 0107, kopplatība 6,1294 ha), sastāv no 3 (trīs) zemes vienībām:
 - 1) zemes vienība ar kadastra apzīmējumu 8882 010 0106 (platība 4,000 ha);
 - 2) zemes vienība ar kadastra apzīmējumu 8882 010 0107 (platība 0,5994 ha);
 - 3) zemes vienība ar kadastra apzīmējumu 8882 010 0129 (platība 1,5300 ha).
2. Nekustamais īpašums pieder [..] (1/2 daļa) un [..] (1/2 daļa), īpašuma tiesības reģistrētas Rojas novada zemesgrāmatas nodalījumā Nr. 878, zemesgrāmatā nav reģistrētas atzīmes par maksātspēju, piedziņas vēršanu, aizliegumiem, pēcmantinieku iecelšanu un mantojuma līgumiem.
3. Prasītāji vēlas sadalīt nekustamo īpašumu „Kriņģeļi”, Rojas novadā (kadastra Nr. 8882 010 0107, kopplatība 6,1294 ha), no kopējā īpašuma atdalot zemes vienību ar kadastra apzīmējumu 8882 010 0107 (platība 0,5994 ha) un saglabāt tai esošo nosaukumu un adresi „Kriņģeļi”, sadalīšanas mērķis: atdalīt un pēc tam atsavināt no līdzšinējā īpašuma zemes vienību ar kadastra apzīmējumu 8882 010 0107.
4. Paliekošajām zemes vienībām ar kadastra apzīmējumiem 8882 010 0106 un 8882 010 0129 piešķirt jaunu nosaukumu “Lielkriņģeļi”.
5. Pēc Kadastra informācijas sistēmas datiem, nekustamā īpašuma 2 (divām) zemes vienībām ar kadastra apzīmējumiem 8882 010 0106 un 8882 010 0107 noteiktie zemes lietošanas mērķi daļēji atbilst zemes eksplikācijai un faktiskajiem zemes lietošanas mērķiem, tāpēc nepieciešams tos mainīt, nosakot sekojošus zemes lietošanas mērķus:
 - paliekošai zemes vienībai ar kadastra apzīmējumu 8882 010 0106, 4,0000 ha platībā noteikt zemes lietošanas mērķi:
„Zeme, uz kuras galvenā saimnieciskā darbība ir mežsaimniecība” (NĪLM – kods 0201) 4,0000 ha platībā;
 - paliekošai zemes vienībai ar kadastra apzīmējumu 8882 010 0129, 1,5300 ha platībā saglabāt esošo zemes lietošanas mērķi:

- „Zeme, uz kuras galvenā saimnieciskā darbība ir lauksaimniecība” (NĪLM – kods 0101) 1,5300 ha platībā;
- atdalāmajai zemes vienībai ar kadastra apzīmējumu 8882 010 0107, 0,5994 ha platībā noteikt zemes lietošanas mērķus:
 - „Zeme, uz kuras galvenā saimnieciskā darbība ir mežsaimniecība” (NĪLM – kods 0201) 0,2400 ha platībā, kas sastāv no zemes lietošanas veida: meži – 0,2400 ha platībā;
 - „individuālo dzīvojamo māju apbūves zeme” (NĪLM – kods 0601) 0,1368 ha platībā, kas sastāv no zemes lietošanas veida: zem ēkām un pagalmiem – 0,1368 ha platībā;
 - “zeme dzelzceļa infrastruktūras zemes nodalījuma joslā un ceļu zemes nodalījuma joslā” (NĪLM – kods 1101) 0,0214 ha platībā, kas sastāv no zemes lietošanas veida – zem ceļiem - 0,0214 ha platībā;
 - „Zeme, uz kuras galvenā saimnieciskā darbība ir lauksaimniecība” (NĪLM – kods 0101) 0,2012 ha platībā, kas sastāv no zemes lietošanas veidiem:
 - Augļu dārzi – 0,1496 ha platībā;
 - Krūmāji – 0,0516 ha platībā.

Izvērtējot novada domes rīcībā esošo informāciju par to, kādas ir nekustamā īpašuma “Kriņģeļi”, Rojas novadā (kadastra Nr. 8882 010 0107) eksplikācijas un izvērtējot lietderības apsvērumus, pamatojoties uz likuma „Par pašvaldībām” 15. panta 13. punktu, kas nosaka pašvaldības autonomo funkciju – saskaņā ar attiecīgās pašvaldības teritorijas plānojumu noteikt zemes izmantošanas un apbūves kārtību, 21. panta pirmās daļas 23. punktu, „Administratīvā procesa likuma” 67. panta piekto daļu, 84. pantu, 86. panta pirmo daļu, „Nekustamā īpašuma valsts kadastra likuma” 9. panta pirmās daļas 1. punktu, Ministru kabineta 20.06.2006. noteikumu Nr. 496 „Nekustamā īpašuma lietošanas mērķu klasifikācija un nekustamā īpašuma lietošanas mērķu noteikšanas un maiņas kārtība” punktiem 16., 17.2., 18. un 36. punktu, „Zemes ierīcības likuma” 8. pantu, „Administratīvo teritoriju un apdzīvoto vietu likuma” 14. pantu un Rojas novada teritorijas plānojumu,

Rojas novada dome nolemj:

1. Atļaut sadalīt nekustamo īpašumu “Kriņģeļi”, Rojas novadā (kadastra Nr. 8882 010 0107, kopplatība 6,1294 ha), atdalot zemes vienību ar kadastra apzīmējumu 8882 010 0107 (0,5994 ha platībā), saglabājot tai esošo nosaukumu un adresi „Kriņģeļi”, Valgalciems, Rojas novads, LV – 3284 (pievienots grafiskais pielikums Nr.10).
2. Palielkošajām zemes vienībām ar kadastra apzīmējumiem 8882 010 0106 un 8882 010 0129 piešķirt jaunu nosaukumu „Lielkriņģeļi”.
3. Atdalītai zemes vienībai (īpašumam) ar kadastra apzīmējumu 8882 010 0107, 0,5994 ha platībā, noteikt zemes lietošanas mērķus:
 - „Zeme, uz kuras galvenā saimnieciskā darbība ir mežsaimniecība” (NĪLM – kods 0201) 0,2400 ha platībā;
 - „individuālo dzīvojamo māju apbūves zeme” (NĪLM – kods 0601) 0,1368 ha platībā;
 - “zeme dzelzceļa infrastruktūras zemes nodalījuma joslā un ceļu zemes nodalījuma joslā” (NĪLM – kods 1101) 0,0214 ha platībā;
 - „Zeme, uz kuras galvenā saimnieciskā darbība ir lauksaimniecība” (NĪLM – kods 0101) 0,2012 ha platībā.
4. Palielkošajai zemes vienībai ar kadastra apzīmējumu 8882 010 0106, 4,0000 ha platībā noteikt sekojošu zemes lietošanas mērķi:
 - „Zeme, uz kuras galvenā saimnieciskā darbība ir mežsaimniecība” (NĪLM – kods 0201) 4,0000 ha platībā.
5. Palielkošajai zemes vienībai ar kadastra apzīmējumu 8882 010 0129, 1,5300 ha platībā saglabāt esošo zemes lietošanas mērķi:

– „Zeme, uz kuras galvenā saimnieciskā darbība ir lauksaimniecība” (NĪLM – kods 0101) 1,5300 ha platībā.

6. Lēmumu piecu darbdienu laikā pēc tā parakstīšanas nosūtīt iesnieguma iesniedzējai [..].

7. Lēmumu piecu darbdienu laikā pēc tā parakstīšanas nosūtīt Valsts zemes dienestam, Kurzemes reģionālajai nodaļai, Graudu ielā 27/29, Liepājā, LV-3401.

8. Lēmumu nosūtīt Valsts zemes dienestam, izmantojot vienoto pašvaldību informācijas sistēmas NINO moduli “Lietošanas mērķu datu informācijas apmaiņa starp NĪVKIS un pašvaldību”.

9. Lēmumu var pārsūdzēt viena mēneša laikā no tā spēkā stāšanās brīža Administratīvās rajona tiesas Liepājas tiesu namā, Lielajā ielā 4, Liepājā, LV – 3401.

Domes priekšsēdētāja

E.Kārklīņa

Nekustamā īpašuma “Kriņģeļi”, Rojas novads, (kadastra Nr.8882 010 0107)
zemes vienība ar kadastra apzīmējumu 8882 010 0107



Kartējuma daļa no Rojas novada teritorijas plānotās/atļautās izmantošanas
(oriģināls mērogā: 1:10 000)

Domes priekšsēdētāja

E.Kārklīņa



ROJAS NOVADA DOME

Reģistrācijas Nr. 90002644930

Zvejnieku iela 3, Roja, Rojas novads, Latvija, LV - 3264

Tālrunis: +371 63232050, fakss: +371 63232054, e - pasts: roja@roja.lv

LĒMUMS

(Protokols Nr.2, 15.punkts)

Rojā

19.02.2019.

Nr.27

Par zemes vienības atdalīšanu no nekustamā īpašuma Miera ielā 13 – stadions, Rojā, Rojas novadā

Rojas novada domē izskatot nekustamā īpašuma Miera ielā 13 - stadions, Rojā, Rojas novadā Rojas novada zemesgrāmatas nodalījumu Nr. 100000426663, secina, ka ir nepieciešams atdalīt zemes vienību ar kadastra apzīmējumu Nr. 8882 008 0503 un piešķirt tai jaunu adresi: Parka iela 4, Roja, Rojas nov., LV - 3264 un jaunu nosaukumu: Parks "Plocis".

Rojas novada dome konstatē:

1. Nekustamais īpašums Miera ielā 13 – stadions, Rojā, Rojas novadā (kadastra Nr. 8882 008 0865, kopplatība 8,4322 ha), sastāv no 2 (divām) zemes vienībām:
 - 1) zemes vienība ar kadastra apzīmējumu 8882 008 0503 (platība 2,9300 ha);
 - 2) zemes vienība ar kadastra apzīmējumu 8882 008 0865 (platība 5,5022 ha).
2. Nekustamais īpašums pieder Rojas novada pašvaldībai, īpašuma tiesības reģistrētas Rojas novada zemesgrāmatas nodalījumā Nr.100000426663.
3. Prasītāji vēlas sadalīt nekustamo īpašumu Miera ielā 13 – stadions, Rojā, Rojas novadā (kadastra Nr. 8882 008 0865, kopplatība 8,4322 ha), no kopējā īpašuma atdalot zemes vienību ar kadastra apzīmējumu 8882 008 0503 (platība 2,9300 ha) un piešķirt tai jaunu adresi: Parka iela 4, Roja, Rojas nov., LV - 3264 un jaunu nosaukumu - Parks "Plocis".
4. Paliemošajai zemes vienībai ar kadastra apzīmējumiem 8882 008 0865 saglabāt esošo adresi un nosaukumu: Miera iela 13 – stadions, Roja, Rojas nov., LV – 3264.
5. Pēc Kadastra informācijas sistēmas datiem, nekustamā īpašuma 2 (divām) zemes vienībām ar kadastra apzīmējumiem 8882 008 0503 un 8882 008 0865 noteiktie zemes lietošanas mērķi atbilst zemes eksplikācijai un faktiskajiem zemes lietošanas mērķiem, tāpēc nav nepieciešams tos mainīt, saglabājot esošos zemes lietošanas mērķus:
 - paliemošai zemes vienībai ar kadastra apzīmējumu 8882 008 0865, 5,5022 ha platībā saglabāt esošo zemes lietošanas mērķi:
 - „Pārējo sabiedriskās nozīmes objektu apbūve” (NĪLM – kods 0908) 5,5022 ha platībā;
 - atdalāmajai zemes vienībai ar kadastra apzīmējumu 8882 008 0503, 2,9300 ha platībā saglabāt esošo zemes lietošanas mērķi:
 - „Dabas pamatnes, parki, zaļās zonas un citas rekreācijas nozīmes objektu teritorijas, ja tajās atļautā saimnieciskā darbība nav pieskaitāma pie kāda cita klasifikācijā norādīta lietošanas mērķa” (NĪLM – kods 0501) 2,9300 ha platībā.

Izvērtējot novada domes rīcībā esošo informāciju par to, kādas ir nekustamā īpašuma Miera ielā 13 – stadions, Rojā, Rojas novadā (kadastra Nr. 8882 008 0865) eksplikācijas un izvērtējot lietderības apsvērumus, pamatojoties uz likuma „Par pašvaldībām” 15. panta 13.

punktu, kas nosaka pašvaldības autonomo funkciju – saskaņā ar attiecīgās pašvaldības teritorijas plānojumu noteikt zemes izmantošanas un apbūves kārtību, 21. panta pirmās daļas 23. punktu, „Administratīvā procesa likuma” 67. panta piekto daļu, 84. pantu, 86. panta pirmo daļu, „Nekustamā īpašuma valsts kadastra likuma” 9. panta pirmās daļas 1. punktu, Ministru kabineta 20.06.2006. noteikumu Nr. 496 „Nekustamā īpašuma lietošanas mērķu klasifikācija un nekustamā īpašuma lietošanas mērķu noteikšanas un maiņas kārtība” punktiem 16., 17.2., 18. un 36. punktu, „Zemes ierīcības likuma” 8. pantu, „Administratīvo teritoriju un apdzīvoto vietu likuma” 14.pantu un Rojas novada teritorijas plānojumu,

Rojas novada dome nolemj:

1. Atļaut sadalīt nekustamo īpašumu Miera iela 13 – stadions, Rojā, Rojas novadā (kadastra Nr. 8882 008 0865, kopplatība 8,4322 ha), atdalot zemes vienību ar kadastra apzīmējumu 8882 008 0503 (2,9300 ha platībā), piešķirot tai jaunu adresi: Parka iela 4, Roja, Rojas nov., LV - 3264 un jaunu nosaukumu: Parks “Plocis” (pievienots grafiskais pielikums Nr.11).

2. Paliekošajai zemes vienībai ar kadastra apzīmējumu 8882 008 0865 saglabāt esošo adresi un nosaukumu: Miera iela 13 – stadions, Roja, Rojas nov., LV – 3264.

3. Atdalītai zemes vienībai (īpašumam) ar kadastra apzīmējumu 8882 008 0503, 2,9300 ha platībā, saglabāt esošo zemes lietošanas mērķi:

– *„Dabas pamatnes, parki, zaļās zonas un citas rekreācijas nozīmes objektu teritorijas, ja tajās atļautā saimnieciskā darbība nav pieskaitāma pie kāda cita klasifikācijā norādīta lietošanas mērķa”* (NĪLM – kods 0501) 2,9300 ha platībā.

4. Paliekošajai zemes vienībai ar kadastra apzīmējumu 8882 008 0865, 5,5022 ha platībā saglabāt esošo zemes lietošanas mērķi:

– *„Pārējo sabiedriskās nozīmes objektu apbūve”* (NĪLM – kods 0908) 5,5022 ha platībā.

5. Lēmumu piecu darbdienu laikā pēc tā parakstīšanas nosūtīt Valsts zemes dienestam, Kurzemes reģionālajai nodaļai, Graudu ielā 27/29, Liepājā, LV-3401.

6. Lēmumu var pārsūdzēt viena mēneša laikā no tā spēkā stāšanās brīža Administratīvās rajona tiesas Liepājas tiesu namā, Lielajā ielā 4, Liepājā, LV – 3401.

Domes priekšsēdētāja

E.Kārkliņa

Nekustamā īpašuma Miera ielā 13 – stadions, Rojā, Rojas novadā, (kadastra Nr.8882 008 0865) zemes vienība ar kadastra apzīmējumu 8882 008 0503



Kartējuma daļa no Rojas novada teritorijas plānotās/atļautās izmantošanas
(oriģināls mērogā: 1:10 000)

Domes priekšsēdētāja

E.Kārklīņa



ROJAS NOVADA DOME

Reģistrācijas Nr. 90002644930

Zvejnieku iela 3, Roja, Rojas novads, Latvija, LV - 3264

Tālrunis: +371 63232050, fakss: +371 63232054, e - pasts: roja@roja.lv

LĒMUMS

(Protokols Nr.2, 16.punkts)

Rojā

19.02.2019.

Nr.28

Par zemes ierīcības projekta izstrādes uzsākšanu nekustamā īpašuma „Strautiņi” (Kaltenē) zemes vienībai ar kadastra apzīmējumu 8882 009 0210

Rojas novada domē saņemts [...] un [...], 2019. gada 24. janvāra iesniegums (reģistrēts Nr.3-10/118, 29.01.2019), ar lūgumu atļaut izstrādāt zemes ierīcības projektu nekustamā īpašuma „Strautiņi”, (kadastra Nr. 8882 009 0210) zemes vienībai ar kadastra apzīmējumu 8882 009 0210, sadalot to 2 (divās) atsevišķās zemes vienībās un atdalāmajām zemes vienībām piešķirt jaunus nosaukumus un adreses, atbilstoši pievienotajam sadalījumam:

- zemes vienībai sadales shēmā Nr. A piešķirt jaunu nosaukumu – “Jūrmalas”;
- zemes vienībai sadales shēmā Nr. B saglabāt esošo nosaukumu – “Strautiņi”.

Rojas novada dome konstatē:

1. Saskaņā ar Valsts zemes dienesta Kadastra informācijas sistēmas datiem, nekustamais īpašums “Strautiņi”, Kaltenē, Rojas novadā, kadastra Nr. 8882 009 0210, sastāv no 2 (divām) zemes vienībām ar kadastra apzīmējumu 8882 009 0210 (platība 0,7919 ha) un ar kadastra apzīmējumu 8882 009 0524 (platība 2,0000 ha).
2. Nekustamais īpašums pieder [...] ½ domājamā daļa un [...] ½ domājamā daļa, īpašuma tiesības reģistrētas Rojas novada zemesgrāmatas nodalījumā Nr.763.
3. Prasītāji vēlas sadalīt nekustamā īpašuma „Strautiņi”, Kaltenē, Rojas novadā, kadastra Nr. 8882 009 0210, zemes vienību ar kadastra apzīmējumu 8882 009 0210 2 (divās) atsevišķās zemes vienībās, saskaņā ar iesniegumam pievienoto sadales shēmu.
4. Zemes vienības ar kadastra apzīmējumu 8882 009 0210 sadalīšanai, saskaņā ar Zemes ierīcības likuma 8. panta 1. daļas 3. punktu, izstrādājams ierīcības projekts.
5. Rojas novada teritorijas plānojums (apstiprināts Rojas novada domes sēdē 20.09.2011.gada 13. prot. 17. punkts, saistošie noteikumi Nr. 22/2011 stājas spēkā ar 04.10.2011.) nosaka, ka zemes vienības ar kadastra apzīmējumu 8882 009 0210 funkcionālais zonējums ir Dzīvojamā apbūve jūras piekrastes ainavā (DzJ).

Pamatojoties uz minēto, Zemes ierīcības likuma 7. un 8. punktu, Ministru kabineta 2016. gada 2. augusta noteikumu Nr. 505 “Zemes ierīcības projekta izstrādes noteikumi” 11.2., 13., 14. punktu, Ministru kabineta 2013. gada 30. aprīļa noteikumiem Nr. 240 “Vispārīgie teritorijas plānošanas, izmantošanas un apbūves noteikumi”

Rojas novada dome nolemj:

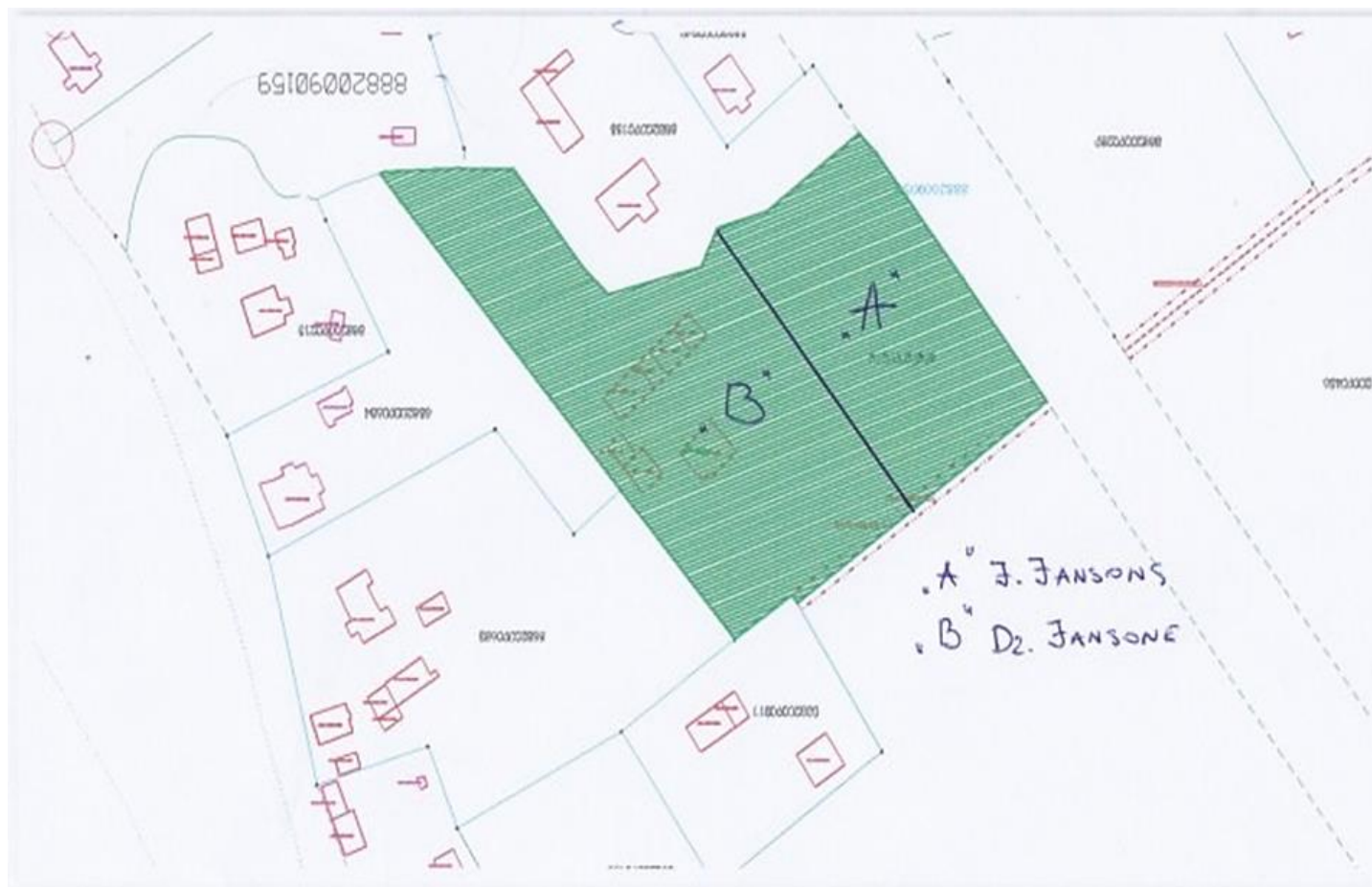
1. Nekustamā īpašuma „Strautiņi”, Kaltenē, Rojas novadā, kadastra Nr.8882 009 0210, zemes vienības ar kadastra apzīmējumu 8882 009 0210 sadalīšanai (platība 0,7919 ha), saskaņā ar grafisko pielikumu (pievienots grafiskais pielikums Nr.12), izstrādājot zemes ierīcības projektu, piešķirot un saglabājot esošās adreses un nosaukumus.

2. Apstiprināt zemes ierīcības projekta izstrādes nosacījumus (pievienots – pielikums Nr.13).
3. Lēmumu nosūtīt: iesnieguma iesniedzējai [..].
4. Lēmumu var apstrīdēt viena mēneša laikā no tā spēkā stāšanās brīža Rojas novada domē, iesniedzot iesniegumu Rojas novada domē, Zvejnieku ielā 3, Rojā, Rojas nov., LV – 3264.

Domes priekšsēdētāja

E.Kārkliņa

“Par zemes ierīcības projekta izstrādes uzsākšanu nekustamā īpašuma „Strautiņi” (Kaltenē) zemes vienībai ar kadastra apzīmējumu 8882 009 0210”



Domes priekšsēdētāja

E.Kārklīņa

NOSACĪJUMI

1.PROJEKTA IZSTRĀDES MĒRĶIS

Zemes vienības ar kadastra apzīmējumu 8882 009 0210 sadalīšana, saskaņā ar sadalīšanas shēmu (Pielikums Nr.12), jaunu zemes vienību izveidei.

Zemes vienības ar kadastra apzīmējumu 8882 009 0210 sadalīšana, veicama atbilstoši Zemes ierīcības likuma, Ministru kabineta 2016. gada 2. augusta noteikumu Nr. 505 “Zemes ierīcības projekta izstrādes noteikumi”, Ministru kabineta 2013. gada 30. aprīļa noteikumu Nr. 240 “Vispārējie teritorijas plānošanas, izmantošanas un apbūves noteikumi”, Rojas novada teritorijas plānojuma (apstiprināts Rojas novada domes sēdē 20.09.2011.gada 13. prot. 17. punkts, saistošie noteikumi Nr. 22/2011 stājas spēkā ar 04.10.2011.) prasībām.

2.PROJEKTA ROBEŽAS

Zemes vienības ar kadastra apzīmējumu 8882 009 0210 robežās.

3.PROJEKTA IZSTRĀDES NOSACĪJUMI

3.1. Grafiskā daļa izstrādājama uz situācijas plāna vai apgrūtinājuma plāna, kas savietots ar zemes robežu plānu.

3.2. Projektā norādāmi:

3.2.1. projektēto nekustamo īpašumu nosaukumi;

3.2.2.adresācijas objekti, to sastāvs un projektētās adreses, atbilstoši plānoto zemes vienību robežām un ēku funkcionālajai saistībai;

3.2.3.projektētie nekustamā īpašuma lietošanas mērķi un to pamēri;

3.2.4.piekļuves iespējas projektētām zemes vienībām.

3.3. Apstiprināšanai Rojas novada pašvaldībā iesniedzams projekts, arī pdf formātā, kuru zemes ierīkotājs parakstījis ar drošu elektronisko parakstu, apliecinot, ka projekts izstrādāts atbilstoši normatīvajiem aktiem zemes ierīcības jomā.

Domes priekšsēdētāja

E.Kārkliņa



ROJAS NOVADA DOME

Reģistrācijas Nr. 90002644930

Zvejnieku iela 3, Roja, Rojas novads, Latvija, LV - 3264

Tālrunis: +371 63232050, fakss: +371 63232054, e - pasts: roja@roja.lv

LĒMUMS

(Protokols Nr.2, 17.punkts)

Rojā

19.02.2019.

Nr.29

Par zemi Priežu ielā 6, Rojā, Rojas novadā

Zemes lietošanas tiesības uz zemi Priežu ielā 6, Rojā, Rojas novadā, kadastra Nr. 8882 008 0548 0,1400 ha platībā (vairāk vai mazāk, kā izrādīsies uzmērot dabā) ir noslēgtas ar sekojošiem lauku apvidus zemes nomas līgumiem Nr. RND/2015/L5 un Nr. RND/2015/L6 un ir nepieciešams izveidot atsevišķu būvju īpašumu.

Pamatojoties uz likumu „Par valsts un pašvaldību zemes īpašuma tiesībām un to nostiprināšanu zemesgrāmatās” 3. panta piektās daļas 1. punktu,

Rojas novada dome nolemj:

1. Atbilstoši Latvijas Republikas likuma „Par valsts un pašvaldības zemes īpašuma tiesībām un to nostiprināšanu zemesgrāmatās” 3. panta piektās daļas punktam 1) reģistrēt zemesgrāmatā kā Rojas novada pašvaldībai piekrītošu zemi Priežu iela 6, Roja, Rojas novads, kadastra Nr. 8882 008 0548, 0,1400 ha platībā (vairāk vai mazāk, kā izrādīsies uzmērot dabā) (pievienots grafiskais pielikums Nr.14).

2. Piekrist būvju īpašuma Priežu ielā 6, Rojā, Rojas novadā, kadastra Nr. 8882 008 0548, sastāvoša no dzīvojamās mājas ar kadastra apzīmējumu 8882 008 0548 001, šķūņa ar kadastra apzīmējumu 8882 008 0548 002, garāžas ar kadastra apzīmējumu 8882 008 0548 004, izveidošanai un piešķirt būvju īpašumam nosaukumu – Priežu iela 6, Roja, Rojas novads.

3. Lēmumu piecu darba dienu laikā pēc tā parakstīšanas nosūtīt [..] un [..].

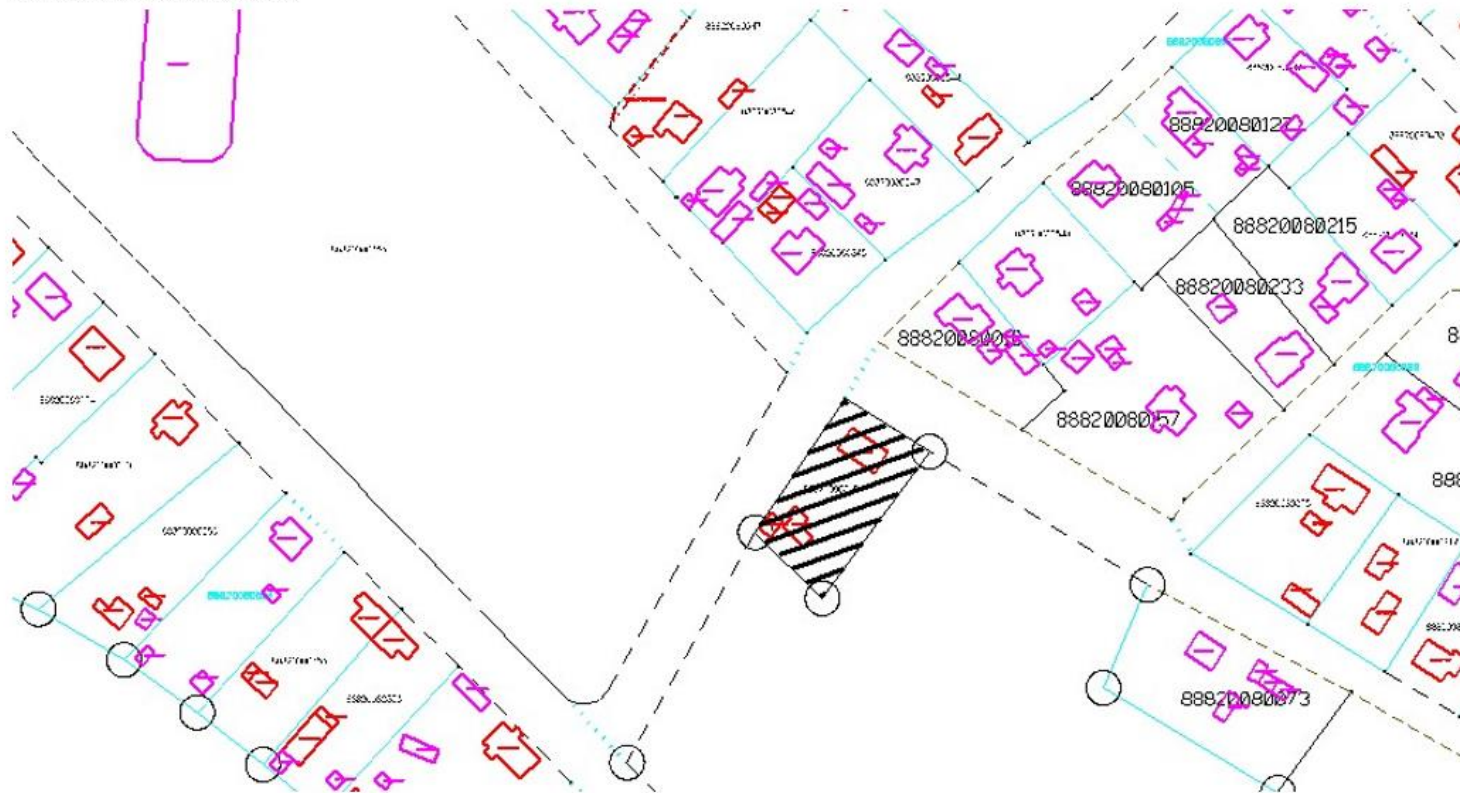
4. Lēmumu piecu dienu laikā pēc tā parakstīšanas elektroniski nosūtīt Valsts zemes dienesta Kurzemes reģionālajai nodaļai, kac.liepaja@vzd.gov.lv.

5. Lēmumu var pārsūdzēt viena mēneša laikā no tā spēkā stāšanās brīža Administratīvās rajona tiesas Liepājas tiesu namā (pasta adrese – Lielajā ielā 4, Liepāja, LV – 3401).

Domes priekšsēdētāja

E.Kārkliņa

Priežu iela 6, Roja
Kadastra Nr. 8882 008 0548



Izdruka no kadastra kartes

Domes priekšsēdētāja

E.Kārklīņa



ROJAS NOVADA DOME

Reģistrācijas Nr. 90002644930

Zvejnieku iela 3, Roja, Rojas novads, Latvija, LV - 3264

Tālrunis: +371 63232050, fakss: +371 63232054, e - pasts: roja@roja.lv

LĒMUMS

(Protokols Nr.2, 18.punkts)

Rojā

19.02.2019.

Nr.30

Par zemes lietošanas mērķu maiņu nekustamā īpašumā “Pavasari”, Kaltenē, Rojas novadā

Rojas novada dome, izskatot nekustamā īpašuma “Pavasari”, Kaltenē, Rojas novadā, zemes lietošanas mērķi, ir konstatējusi, ka tas neatbilst zemes eksplikācijai un faktiskajiem zemes lietošanas mērķiem un Rojas novada teritorijas plānojumam (apstiprināts Rojas novada domes sēdē 20.09.2011. 13. protokola 17. punkts, saistošie noteikumi Nr. 22/2011, stājas spēkā ar 04.10.2011.), tāpēc nepieciešams to mainīt.

Rojas novada dome konstatē:

1. Nekustamais īpašums “Pavasari”, Kaltenē, Rojas novadā (kadastra Nr. 8882 009 0194), sastāv no vienas zemes vienības ar kadastra apzīmējumu 8882 009 0194 (kopplatība 6,3000 ha) un uz tās esošām ēkām (būvēm): dzīvojamās mājas ar kadastra apzīmējumu 8882 009 0194 001, šķūni ar kadastra apzīmējumu 8882 009 0194 002, saimniecības ēkas ar kadastra apzīmējumu 8882 009 0194 003, pirts ar kadastra apzīmējumu 8882 009 0194 006.
2. Nekustamais īpašums pieder [...] (1/4 domājamā daļa), [...] (1/2 domājamā daļa), [...] (1/4 domājamā daļa), īpašuma tiesības reģistrētas Rojas novada zemesgrāmatas nodalījumā Nr. 100000386286.
3. Pēc kadastra informācijas sistēmas datiem, nekustamā īpašuma “Pavasari”, Kaltenē, Rojas novadā (kadastra Nr. 8882 009 0194) zemes vienībai ar kadastra apzīmējumu 8882 009 0194, noteikts sekojošs zemes lietošanas mērķis: „*zeme, uz kuras galvenā saimnieciskā darbība ir lauksaimniecība*” (NĪLM – kods 0101) 6,3000 ha platībā, kas neatbilst zemes eksplikācijai un faktiskajiem zemes lietošanas mērķiem, kā arī Rojas novada teritorijas plānojumam, tāpēc tas jāmaina, nosakot sekojošus zemes lietošanas mērķus:
 - “*individuālo dzīvojamo māju apbūves zeme*” (NĪLM – kods 0601) 0.1000 ha platībā, kas sastāv no zemes lietošanas veidiem:
 - zem ēkām – 0,1000 ha,
 - „*zeme, uz kuras galvenā saimnieciskā darbība ir mežsaimniecība*” (NĪLM – kods 0201) 4,5700 ha platībā, kas sastāv no zemes lietošanas veidiem:
 - mežsaimniecībā izmantojamā zeme, mežs – 4.5700 ha,
 - „*zeme, uz kuras galvenā saimnieciskā darbība ir lauksaimniecība*” (NĪLM – kods 0101) 1,6300 ha platībā, kas sastāv no zemes lietošanas veidiem:
 - tīrumi – 0,7300 ha,
 - ganības – 0,7000 ha,
 - zem ūdens – 0,2000 ha.
4. Nav konstatēts, ka iepriekš būtu izdots administratīvais akts par zemes lietošanas mērķi nekustamam īpašumam “Pavasari”, Kaltenē, Rojas novadā (kadastra Nr. 8882 009 0194).

Rojas novada dome ir tiesīga izdot jaunu administratīvo aktu, kas atbilst Ministru kabineta noteikumu Nr. 496 2. punktam, nosakot zemes lietošanas mērķi atbilstošu teritorijas plānojumam un faktiskajai zemes eksplikācijai un lietošanas mērķim.

Zemes lietošanas mērķu maiņu atbilstoši „Nekustamā īpašuma valsts kadastru likuma” 9. panta trešajai daļai regulē Ministru kabineta noteikumi Nr. 496 „Nekustamā īpašuma lietošanas mērķu klasifikācija un nekustamā īpašuma lietošanas mērķu noteikšanas un maiņas kārtība”. Atbilstoši minēto noteikumu 2. punktam nekustamā īpašuma lietošanas mērķi nosaka atbilstoši **detālplānojumam, vietējās pašvaldības teritorijas plānojumam vai normatīvajos aktos noteiktajā kārtībā uzsāktai zemes vai būves pašreizējai izmantošanai** kadastrālās vērtēšanas vajadzībām. Saskaņā ar Nekustamā īpašuma nodokļa administrēšanas sistēmas datiem, aprēķinot nekustamā īpašuma nodokli īpašuma “Pavasari”, Kaltenē, Rojas novadā (kadastra Nr. 8882 009 0194) zemes vienībai ar kadastra apzīmējumu 8882 009 0194, līdz šim piemērots zemes lietošanas mērķis: „zeme, uz kuras galvenā saimnieciskā darbība ir lauksaimniecība” (NĪLM – kods 0101), bet tas neatbilst zemes eksplikācijai un faktiskajiem zemes lietošanas mērķiem, kā arī Rojas novada teritorijas plānojumam.

Lai noskaidrotu īpašnieka viedokli par zemes lietošanas mērķa maiņu, īpašnieks tika rakstiski informēts par šo lēmuma projektu. 08.02.2019. saņemts [...] iesniegums, reģistrācijas Nr. 3-10/152, kurā īpašniece piekrīt zemes lietošanas mērķu maiņai pēc izsūtītā lēmuma projekta. 11.02.2019. saņemts [...] iesniegums, reģistrācijas Nr. 3-10/159, kurā īpašnieks piekrīt zemes lietošanas mērķu maiņai pēc izsūtītā lēmuma projekta.

Rojas novada pašvaldība administratīvā akta pieņemšanas gaitā ir izvērtējusi tā pieņemšanas lietderības apsvērumus, saskaņā ar Administratīvā procesa likuma 65. un 66. pantu, secinot, ka:

- Šāds neregulējums nepieciešams, jo dati par zemes lietošanas mērķi tiek izmantoti nekustamā īpašuma nodokļa administrēšanai. Nekustamā īpašuma nodokli saskaņā ar likuma „Par nekustamā īpašuma nodokli” 8. panta pirmo daļu nekustamā īpašuma īpašnieks iemaksā tās pašvaldības budžetā, kuras administratīvajā teritorijā atrodas nekustamais īpašums. Atbilstoši minētajam likumam, nodokli administrē attiecīgā pašvaldība. Likumā ir noteiktas konkrētas likmes, saskaņā ar kurām nodoklis tiek aprēķināts, savukārt 9. panta pirmajā daļā tiešā tekstā noteikts, ka nekustamā īpašuma īpašnieka pienākums ir nodokli nomaksāt laikus un pilnā apmērā. Nodokļu nomaksa ir visas sabiedrības leģitīma interese, tie ir finanšu līdzekļi, kuri paredzēti izlietošanai tieši sabiedrības kopīgajām vajadzībām.
- Likumdevējs ir noteicis skaidru kārtību, kādā zemes lietošanas mērķis nosakāms, tādēļ atkāpe no šādas kārtības nav iespējama.
- Citāda šī mērķa sasniegšana nav iespējama.

Izvērtējot novada domes rīcībā esošo informāciju par to, kādi ir nekustamā īpašuma “Pavasari”, Kaltenē, Rojas novadā (kadastra Nr. 8882 009 0194) zemes vienībai ar kadastra apzīmējumu 8882 009 0194, zemes lietošanas veidi un lietderības apsvērumi lēmuma pieņemšanai, pamatojoties uz Latvijas Republikas likuma “Par pašvaldībām” 15. panta pirmās daļas 13. punktu, kas nosaka pašvaldības autonomo funkciju – saskaņā ar attiecīgās pašvaldības teritorijas plānojumu noteikt zemes izmantošanas un apbūves kārtību, 21. panta pirmās daļas 13. punktu, Administratīvā procesa likuma 67. panta piekto daļu, 84. pantu, 86. panta otrās daļas 3. punktu, „Nekustamā īpašuma valsts kadastra likuma” 9. panta pirmās daļas 1. punktu, Latvijas Republikas Ministru kabineta 2006. gada 20. jūnija noteikumu Nr. 496 „Nekustamā īpašuma lietošanas mērķu klasifikācija un nekustamā īpašuma lietošanas mērķu noteikšanas un maiņas kārtība” punktiem 2. un 18.,

Rojas novada dome nolemj:

1. Noteikt nekustamā īpašuma “Pavasari”, Kaltenē, Rojas novadā (kadastra Nr. 8882 009 0194) zemes vienībai ar kadastra apzīmējumu 8882 009 0194 (kopplatība 6,3000 ha) (pievienots grafiskais pielikums Nr.15), zemes lietošanas mērķus:

- “*individuālo dzīvojamo māju apbūves zeme*” (NĪLM – kods 0601) 0.1000 ha platībā,

– „zeme, uz kuras galvenā saimnieciskā darbība ir mežsaimniecība” (NĪLM – kods 0201) 4.5700 ha platībā,

– „zeme, uz kuras galvenā saimnieciskā darbība ir lauksaimniecība” (NĪLM – kods 0101) 1.6300 ha platībā.

2. Lēmumu piecu dienu laikā pēc tā parakstīšanas nosūtīt D[.], [.], [..].

3. Lēmumu nosūtīt Valsts zemes dienestam, izmantojot vienoto pašvaldību informācijas sistēmas NINO moduli “Lietošanas mērķu datu informācijas apmaiņa starp NĪVKIS un pašvaldību”.

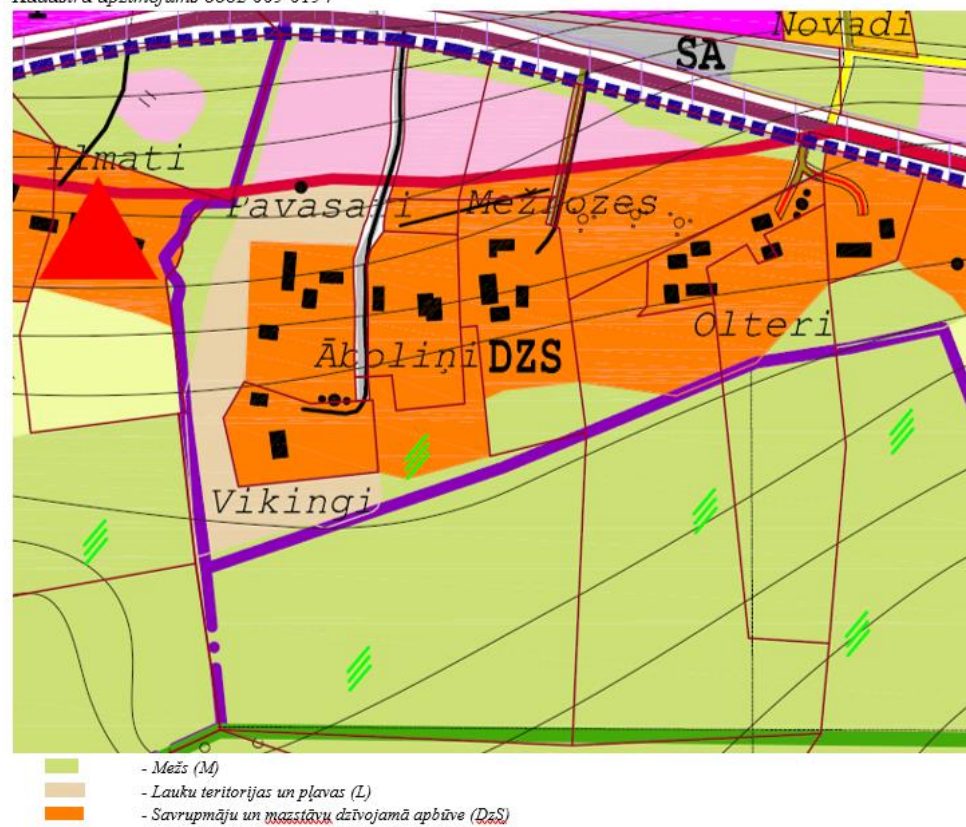
4. Lēmumu var pārsūdzēt viena mēneša laikā no tā spēkā stāšanās brīža Administratīvās rajona tiesas Liepājas tiesu namā (pasta adrese – Lielajā ielā 4, Liepāja, LV – 3401).

Domes priekšsēdētāja

E.Kārklīņa

"Pavasari", Kaltene, Rojas novads

Kadastra apzīmējums 8882 009 0194



Plāns no „Rojas novada teritorijas plānotā / atļautā izmantošana” (oriģināls mērogā 1:10 000)

Domes priekšsēdētāja

E.Kārklīņa



ROJAS NOVADA DOME

Reģistrācijas Nr. 90002644930

Zvejnieku iela 3, Roja, Rojas novads, Latvija, LV - 3264

Tālrunis: +371 63232050, fakss: +371 63232054, e - pasts: roja@roja.lv

LĒMUMS

(Protokols Nr.2, 19.punkts)

Rojā

19.02.2019.

Nr.31

Par zemes lietošanas mērķu maiņu nekustamā īpašumā „Ērgļi”, Rojas novadā

Rojas novada dome, izskatot nekustamā īpašuma „Ērgļi”, Rojas novadā, zemes lietošanas mērķi, ir konstatējusi, ka tas neatbilst zemes eksplikācijai un faktiskajiem zemes lietošanas mērķiem, tāpēc nepieciešams to mainīt.

Rojas novada dome konstatē:

1. Nekustamais īpašums „Ērgļi”, Rojas novadā (kadastra Nr. 8882 009 0622), sastāv no vienas zemes vienības ar kadastra apzīmējumu 8882 009 0622 (kopplatība 2,1300 ha).
2. Nekustamais īpašums pieder SIA “IRI INVESTMENTS LATVIA”, reģistrācijas Nr. 40103812077, īpašuma tiesības reģistrētas Rojas novada zemesgrāmatas nodaļījumā Nr. 100000424804.
3. Pēc kadastra informācijas sistēmas datiem, nekustamā īpašuma „Ērgļi”, Rojas novadā (kadastra Nr. 8882 009 0622) zemes vienībai ar kadastra apzīmējumu 8882 009 0622, noteikts viens zemes lietošanas mērķis „*zeme, uz kuras galvenā saimnieciskā darbība ir lauksaimniecība*” (NĪLM – kods 0101) 2,1300 ha platībā, kas neatbilst zemes eksplikācijai un faktiskajiem zemes lietošanas mērķiem, tāpēc tas jāmaina, nosakot sekojošu zemes lietošanas mērķi:
 - „*zeme, uz kuras galvenā saimnieciskā darbība ir mežsaimniecība*” (NĪLM – kods 0201) 2,1300 ha platībā, kas sastāv no zemes izmantošanas veidiem:
 - mežsaimniecībā izmantojamā zeme, mežs – 2,1300 ha.
4. Nav konstatēts, ka iepriekš būtu izdots administratīvais akts par zemes lietošanas mērķi nekustamam īpašumam „Ērgļi”, Rojas novadā (kadastra Nr. 8882 009 0622). Rojas novada dome ir tiesīga izdot jaunu administratīvo aktu, kas atbilst Ministru kabineta noteikumu Nr. 496 2. punktam, nosakot zemes lietošanas mērķi atbilstošu teritorijas plānojumam un faktiskajai zemes eksplikācijai un lietošanas mērķim.

Zemes lietošanas mērķu maiņu atbilstoši „Nekustamā īpašuma valsts kadastru likuma” 9. panta trešajai daļai regulē Ministru kabineta noteikumi Nr. 496 „Nekustamā īpašuma lietošanas mērķu klasifikācija un nekustamā īpašuma lietošanas mērķu noteikšanas un maiņas kārtība”. Atbilstoši minēto noteikumu 2. punktam nekustamā īpašuma lietošanas mērķi nosaka atbilstoši **detālplānojumam, vietējās pašvaldības teritorijas plānojumam vai normatīvajos aktos noteiktajā kārtībā uzsāktai zemes vai būves pašreizējai izmantošanai** kadastrālās vērtēšanas vajadzībām. Saskaņā ar Nekustamā īpašuma nodokļa administrēšanas sistēmas datiem, aprēķinot nekustamā īpašuma nodokli īpašuma „Ērgļi”, Rojas novadā (kadastra Nr. 8882 009 0622) zemes vienībai ar kadastra apzīmējumu 8882 009 0622, līdz šim piemērots zemes lietošanas mērķis: „*zeme, uz kuras galvenā saimnieciskā darbība ir lauksaimniecība*”

(NĪLM – kods 0101), bet tas neatbilst zemes eksplikācijai un faktiskajiem zemes lietošanas mērķiem.

Lai noskaidrotu īpašnieka viedokli par zemes lietošanas mērķa maiņu, īpašnieks tika rakstiski informēts par šo lēmuma projektu. 04.02.2019. saņemts SIA "IRI INVESTMENTS LATVIA" iesniegums, reģistrācijas Nr. 3-10/135, kurā īpašnieks piekrīt zemes lietošanas mērķu maiņai pēc izsūtītā lēmuma projekta.

Rojas novada pašvaldība administratīvā akta pieņemšanas gaitā ir izvērtējusi tā pieņemšanas lietderības apsvērumus, saskaņā ar Administratīvā procesa likuma 65. un 66. pantu, secinot, ka:

- Šāds noregulējums nepieciešams, jo dati par zemes lietošanas mērķi tiek izmantoti nekustamā īpašuma nodokļa administrēšanai. Nekustamā īpašuma nodokli saskaņā ar likuma „Par nekustamā īpašuma nodokli” 8. panta pirmo daļu nekustamā īpašuma īpašnieks iemaksā tās pašvaldības budžetā, kuras administratīvajā teritorijā atrodas nekustamais īpašums. Atbilstoši minētajam likumam, nodokli administrē attiecīgā pašvaldība. Likumā ir noteiktas konkrētas likmes, saskaņā ar kurām nodoklis tiek aprēķināts, savukārt 9. panta pirmajā daļā tiešā tekstā noteikts, ka nekustamā īpašuma īpašnieka pienākums ir nodokli nomaksāt laikus un pilnā apmērā. Nodokļu nomaksa ir visas sabiedrības leģitīma interese, tie ir finanšu līdzekļi, kuri paredzēti izlietošanai tieši sabiedrības kopīgajām vajadzībām.
- Likumdevējs ir noteicis skaidru kārtību, kādā zemes lietošanas mērķis nosakāms, tādēļ atkāpe no šādas kārtības nav iespējama.
- Citāda šī mērķa sasniegšana nav iespējama.

Izvērtējot novada domes rīcībā esošo informāciju par to, kādi ir nekustamā īpašuma „Ērgļi”, Rojas novadā (kadastra Nr. 8882 009 0622) zemes vienībai ar kadastra apzīmējumu 8882 009 0622, zemes lietošanas veidi un lietderības apsvērumi lēmuma pieņemšanai, pamatojoties uz Latvijas Republikas likuma “Par pašvaldībām” 15. panta pirmās daļas 13. punktu, kas nosaka pašvaldības autonomo funkciju – saskaņā ar attiecīgās pašvaldības teritorijas plānojumu noteikt zemes izmantošanas un apbūves kārtību, 21. panta pirmās daļas punktu 23), Administratīvā procesa likuma 67. panta piekto daļu, 84. pantu, 86. panta otrās daļas 3. punktu, „Nekustamā īpašuma valsts kadastra likuma” 9. panta pirmās daļas 1. punktu, Latvijas Republikas Ministru kabineta 2006. gada 20. jūnija noteikumu Nr. 496 „Nekustamā īpašuma lietošanas mērķu klasifikācija un nekustamā īpašuma lietošanas mērķu noteikšanas un maiņas kārtība” punktiem 2. un 18.,

Rojas novada dome nolemj:

1. Noteikt nekustamā īpašuma „Ērgļi”, Rojas novadā (kadastra Nr. 8882 009 0622) zemes vienībai ar kadastra apzīmējumu 8882 009 0622 (kopplatība 2,1300 ha) (pievienots grafiskais pielikums Nr.16), zemes lietošanas mērķi:

– „zeme, uz kuras galvenā saimnieciskā darbība ir mežsaimniecība” (NĪLM – kods 0201) 2.1300 ha platībā.

2. Lēmumu piecu dienu laikā pēc tā parakstīšanas nosūtīt SIA “IRI INVESTMENTS LATVIA”, reģistrācijas Nr. 40103812077.

3. Lēmumu nosūtīt Valsts zemes dienestam, izmantojot vienoto pašvaldību informācijas sistēmas NINO moduli “Lietošanas mērķu datu informācijas apmaiņa starp NĪVKIS un pašvaldību”.

Lēmumu var pārsūdzēt viena mēneša laikā no tā spēkā stāšanās brīža Administratīvās rajona tiesas Liepājas tiesu namā (pasta adrese – Lielajā ielā 4, Liepāja, LV – 3401).

Domes priekšsēdētāja

E.Kārkliņa

16.PIELIKUMS
Rojas novada domes lēmumam Nr.31
“Par zemes lietošanas mērķu maiņu nekustamā īpašumā „Ērgļi”, Rojas novadā”

„Ērgļi”, Rojas novads
Kadastra apz. 8882 009 0622



Izdruka no kadastra kartes

Domes priekšsēdētāja

E.Kārklīņa



ROJAS NOVADA DOME

Reģistrācijas Nr. 90002644930

Zvejnieku iela 3, Roja, Rojas novads, Latvija, LV - 3264

Tālrunis: +371 63232050, fakss: +371 63232054, e - pasts: roja@roja.lv

LĒMUMS

(Protokols Nr.2, 20.punkts)

Rojā

19.02.2019.

Nr.32

Par zemes lietošanas mērķu maiņu nekustamā īpašumā "Liepas", Rojas novadā

Rojas novada dome, izskatot nekustamā īpašuma "Liepas", Rojas novadā, zemes lietošanas mērķus, ir konstatējusi, ka tie neatbilst zemes eksplikācijai un faktiskajiem zemes lietošanas mērķiem un Rojas novada teritorijas plānojumam (apstiprināts Rojas novada domes sēdē 20.09.2011. 13. protokola 17. punkts, saistošie noteikumi Nr. 22/2011, stājas spēkā ar 04.10.2011.), tāpēc nepieciešams tos mainīt.

Rojas novada dome konstatē:

1. Nekustamais īpašums "Liepas", Rojas novadā (kadastra Nr. 8882 007 0340), sastāv no trīs zemes vienībām:
 - zemes vienības ar kadastra apzīmējumu 8882 007 0340 (kopplatība 19,8000 ha) un uz tās esošās ēkām (būvēm): dzīvojamās mājas ar kadastra apzīmējumu 8882 007 0340 001, šķūni ar kadastra apzīmējumu 8882 007 0340 002 un šķūni ar kadastra apzīmējumu 8882 007 0340 003,
 - zemes vienības ar kadastra apzīmējumu 8882 008 0615 (kopplatība 1,5000 ha),
 - zemes vienības ar kadastra apzīmējumu 8882 008 0616 (kopplatība 3,7000 ha).
2. Nekustamais īpašums pieder [..], īpašuma tiesības reģistrētas Rojas novada zemesgrāmatas nodaļījumā Nr. 621.
3. Pēc kadastra informācijas sistēmas datiem, nekustamā īpašuma "Liepas", Rojas novadā (kadastra Nr. 8882 007 0340) zemes vienībai ar kadastra apzīmējumu 8882 007 0340, noteikts sekojošs zemes lietošanas mērķis: „zeme, uz kuras galvenā saimnieciskā darbība ir lauksaimniecība” (NĪLM – kods 0101) 19,8000 ha platībā, kas neatbilst zemes eksplikācijai un faktiskajiem zemes lietošanas mērķiem, kā arī Rojas novada teritorijas plānojumam, tāpēc tas jāmaina, nosakot sekojošus zemes lietošanas mērķus:
 - „individuālo dzīvojamo māju apbūves zeme” (NĪLM – kods 0601) 0,2000 ha platībā, kas sastāv no zemes lietošanas veidiem:
 - tīrumi – 0,2000 ha,
 - „zeme, uz kuras galvenā saimnieciskā darbība ir mežsaimniecība” (NĪLM – kods 0201) 5,9000 ha platībā, kas sastāv no zemes lietošanas veidiem:
 - mežsaimniecībā izmantojamā zeme, mežs – 5,9000 ha,
 - „zeme, uz kuras galvenā saimnieciskā darbība ir lauksaimniecība” (NĪLM – kods 0101) 13,7000 ha platībā, kas sastāv no zemes lietošanas veidiem:
 - tīrumi – 12,8000 ha,
 - zem ūdens – 0,9000 ha.
4. Pēc kadastra informācijas sistēmas datiem, nekustamā īpašuma "Liepas", Rojas novadā (kadastra Nr. 8882 007 0340) zemes vienībai ar kadastra apzīmējumu 8882 008 0615,

noteikts sekojošs zemes lietošanas mērķis: „zeme, uz kuras galvenā saimnieciskā darbība ir lauksaimniecība” (NĪLM – kods 0101) 1,5000 ha platībā, kas neatbilst zemes eksplikācijai un faktiskajiem zemes lietošanas mērķiem, tāpēc tas jāmaina, nosakot sekojošu zemes lietošanas mērķi:

– „zeme, uz kuras galvenā saimnieciskā darbība ir mežsaimniecība” (NĪLM – kods 0201) 1,5000 ha platībā, kas sastāv no zemes lietošanas veidiem:

- mežsaimniecībā izmantojamā zeme, mežs – 1,5000 ha.

5. Pēc kadastra informācijas sistēmas datiem, nekustamā īpašuma “Liepas”, Rojas novadā (kadastra Nr. 8882 007 0340) zemes vienībai ar kadastra apzīmējumu 8882 008 0616, noteikts sekojošs zemes lietošanas mērķis: „zeme, uz kuras galvenā saimnieciskā darbība ir lauksaimniecība” (NĪLM – kods 0101) 3,7000 ha platībā, kas neatbilst zemes eksplikācijai un faktiskajiem zemes lietošanas mērķiem, tāpēc tas jāmaina, nosakot sekojošu zemes lietošanas mērķi:

– „zeme, uz kuras galvenā saimnieciskā darbība ir mežsaimniecība” (NĪLM – kods 0201) 3,7000 ha platībā, kas sastāv no zemes lietošanas veidiem:

- mežsaimniecībā izmantojamā zeme, mežs – 3,5000 ha,

- zem ūdens – 0,2000 ha.

6. Nav konstatēts, ka iepriekš būtu izdots administratīvais akts par zemes lietošanas mērķi nekustamam īpašumam “Liepas”, Rojas novadā (kadastra Nr. 8882 007 0340). Rojas novada dome ir tiesīga izdot jaunu administratīvo aktu, kas atbilst Ministru kabineta noteikumu Nr. 496 2. punktam, nosakot zemes lietošanas mērķi atbilstošu teritorijas plānojumam un faktiskajai zemes eksplikācijai un lietošanas mērķim.

Zemes lietošanas mērķu maiņu atbilstoši „Nekustamā īpašuma valsts kadastru likuma”

9. panta trešajai daļai regulē Ministru kabineta noteikumi Nr. 496 „Nekustamā īpašuma lietošanas mērķu klasifikācija un nekustamā īpašuma lietošanas mērķu noteikšanas un maiņas kārtība”. Atbilstoši minēto noteikumu 2. punktam nekustamā īpašuma lietošanas mērķi nosaka atbilstoši **detālplānojumam, vietējās pašvaldības teritorijas plānojumam vai normatīvajos aktos noteiktajā kārtībā uzsāktai zemes vai būves pašreizējai izmantošanai** kadastrālās vērtēšanas vajadzībām. Saskaņā ar Nekustamā īpašuma nodokļa administrēšanas sistēmas datiem, aprēķinot nekustamā īpašuma nodokli īpašuma “Liepas”, Rojas novadā (kadastra Nr. 8882 007 0340) zemes vienībai ar kadastra apzīmējumu 8882 007 0340, 8882 008 0615 un 8882 008 0616 līdz šim piemērots zemes lietošanas mērķis: „zeme, uz kuras galvenā saimnieciskā darbība ir lauksaimniecība” (NĪLM – kods 0101), bet tas neatbilst zemes eksplikācijai un faktiskajiem zemes lietošanas mērķiem, kā arī Rojas novada teritorijas plānojumam.

Lai noskaidrotu īpašnieka viedokli par zemes lietošanas mērķa maiņu, īpašnieks tika rakstiski informēts par šo lēmuma projektu. 28.01.2019. saņemts [...] iesniegums, reģistrācijas Nr. 3-10/113, kurā īpašnieks piekrīt zemes lietošanas mērķu maiņai pēc izsūtītā lēmuma projekta.

Rojas novada pašvaldība administratīvā akta pieņemšanas gaitā ir izvērtējusi tā pieņemšanas lietderības apsvērumus, saskaņā ar Administratīvā procesa likuma 65. un 66. pantu, secinot, ka:

- Šāds neregulējums nepieciešams, jo dati par zemes lietošanas mērķi tiek izmantoti nekustamā īpašuma nodokļa administrēšanai. Nekustamā īpašuma nodokli saskaņā ar likuma „Par nekustamā īpašuma nodokli” 8. panta pirmo daļu nekustamā īpašuma īpašnieks iemaksā tās pašvaldības budžetā, kuras administratīvajā teritorijā atrodas nekustamais īpašums. Atbilstoši minētajam likumam, nodokli administrē attiecīgā pašvaldība. Likumā ir noteiktas konkrētas likmes, saskaņā ar kurām nodoklis tiek aprēķināts, savukārt 9. panta pirmajā daļā tiešā tekstā noteikts, ka nekustamā īpašuma īpašnieka pienākums ir nodokli nomaksāt laikus un pilnā apmērā. Nodokļu nomaksa ir visas sabiedrības leģitīma interese, tie ir finanšu līdzekļi, kuri paredzēti izlietošanai tieši sabiedrības kopīgajām vajadzībām.
- Likumdevējs ir noteicis skaidru kārtību, kādā zemes lietošanas mērķis nosakāms, tādēļ

atkāpe no šādas kārtības nav iespējama.

– Citāda šī mērķa sasniegšana nav iespējama.

Izvērtējot novada domes rīcībā esošo informāciju par to, kādi ir nekustamā īpašuma “Liepas”, Rojas novadā (kadastra Nr. 8882 007 0340) zemes vienībai ar kadastra apzīmējumu 8882 007 0340, 8882 008 0615 un 8882 008 0616, zemes lietošanas veidi un lietderības apsvērumi lēmuma pieņemšanai, pamatojoties uz Latvijas Republikas likuma “Par pašvaldībām” 15. panta pirmās daļas 13. punktu, kas nosaka pašvaldības autonomo funkciju – saskaņā ar attiecīgās pašvaldības teritorijas plānojumu noteikt zemes izmantošanas un apbūves kārtību, 21. panta pirmās daļas punktu 23), Administratīvā procesa likuma 67. panta piekto daļu, 84. pantu, 86. panta otrās daļas 3. punktu, „Nekustamā īpašuma valsts kadastra likuma” 9. panta pirmās daļas 1. punktu, Latvijas Republikas Ministru kabineta 2006. gada 20. jūnija noteikumu Nr. 496 „Nekustamā īpašuma lietošanas mērķu klasifikācija un nekustamā īpašuma lietošanas mērķu noteikšanas un maiņas kārtība” punktiem 2. un 18.,

Rojas novada dome nolemj:

1. Noteikt nekustamā īpašuma “Liepas”, Rojas novadā (kadastra Nr. 8882 007 0340) zemes vienībai ar kadastra apzīmējumu 8882 008 0615 (kopplatība 19,8000 ha) (pievienots grafiskais pielikums Nr.17), zemes lietošanas mērķus:

- *“individuālo dzīvojamo māju apbūves zeme”* (NĪLM – kods 0601) 0.2000 ha platībā,
- *„zeme, uz kuras galvenā saimnieciskā darbība ir mežsaimniecība”* (NĪLM – kods 0201) 5,9000 ha platībā,
- *„zeme, uz kuras galvenā saimnieciskā darbība ir lauksaimniecība”* (NĪLM – kods 0101) 13,7000 ha platībā.

2. Noteikt nekustamā īpašuma “Liepas”, Rojas novadā (kadastra Nr. 8882 007 0340) zemes vienībai ar kadastra apzīmējumu 8882 008 0615 (kopplatība 1,5000 ha) (pievienots grafiskais pielikums Nr.18), zemes lietošanas mērķi:

- *„zeme, uz kuras galvenā saimnieciskā darbība ir mežsaimniecība”* (NĪLM – kods 0201) 1,5000 ha platībā.

3. Noteikt nekustamā īpašuma “Liepas”, Rojas novadā (kadastra Nr. 8882 007 0340) zemes vienībai ar kadastra apzīmējumu 8882 008 0616 (kopplatība 3,7000 ha) (pievienots grafiskais pielikums Nr.19), zemes lietošanas mērķi:

- *„zeme, uz kuras galvenā saimnieciskā darbība ir mežsaimniecība”* (NĪLM – kods 0201) 3,7000 ha platībā.

4. Lēmumu piecu dienu laikā pēc tā parakstīšanas nosūtīt [..].

5. Lēmumu nosūtīt Valsts zemes dienestam, izmantojot vienoto pašvaldību informācijas sistēmas NINO moduli “Lietošanas mērķu datu informācijas apmaiņa starp NĪVKIS un pašvaldību”.

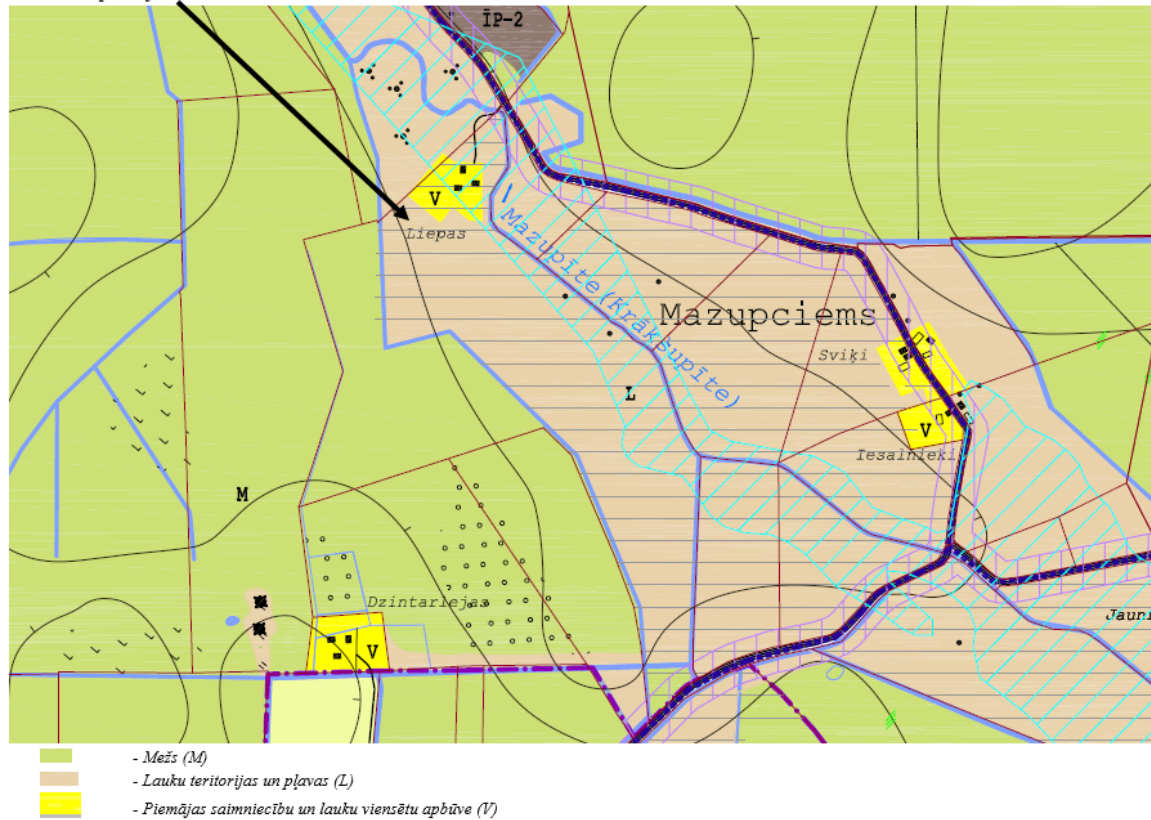
6. Lēmumu var pārsūdzēt viena mēneša laikā no tā spēkā stāšanās brīža Administratīvās rajona tiesas Liepājas tiesu namā (pasta adrese – Lielajā ielā 4, Liepāja, LV – 3401).

Domes priekšsēdētāja

E.Kārklīņa

“Liepas”, Rojas novads

Kadastra apzīmējums 8882 007 0340



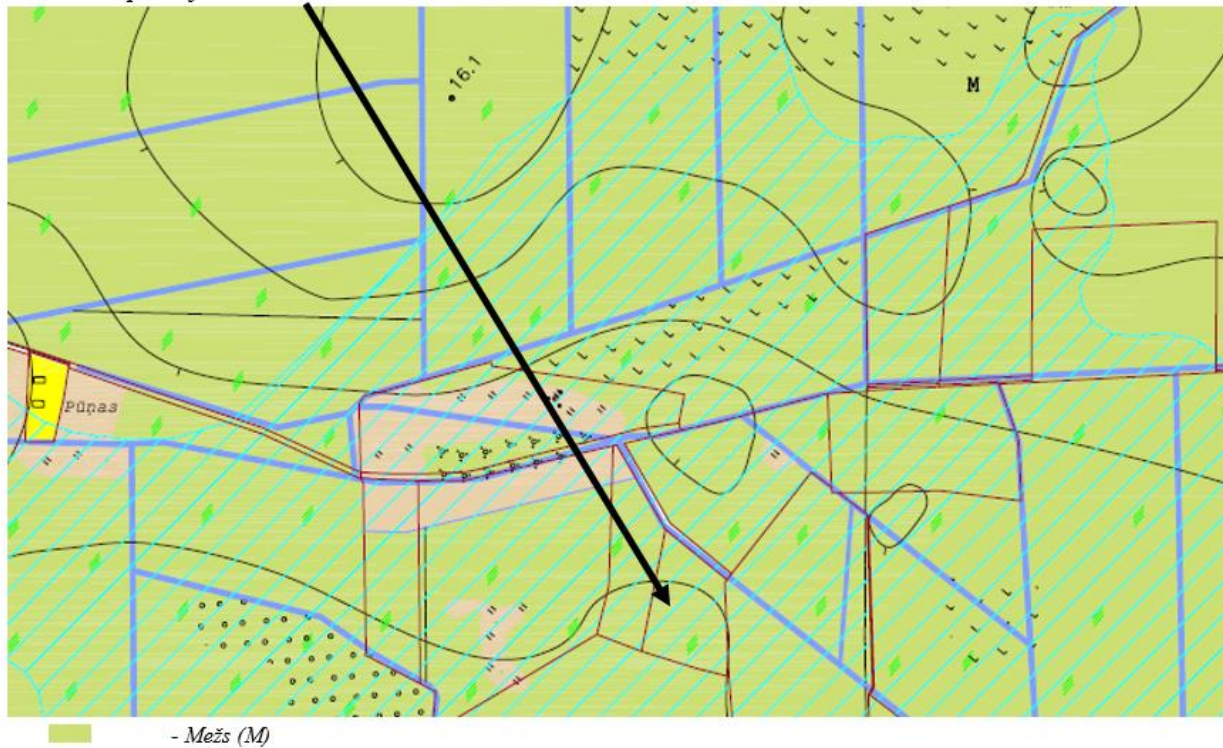
Plāns no „Rojas novada teritorijas plānotā / atļautā izmantošana” (oriģināls mērogā 1:10 000)

Domes priekšsēdētāja

E.Kārklīņa

“Liepas”, Rojas novads

Kadastra apzīmējums 8882 008 0615



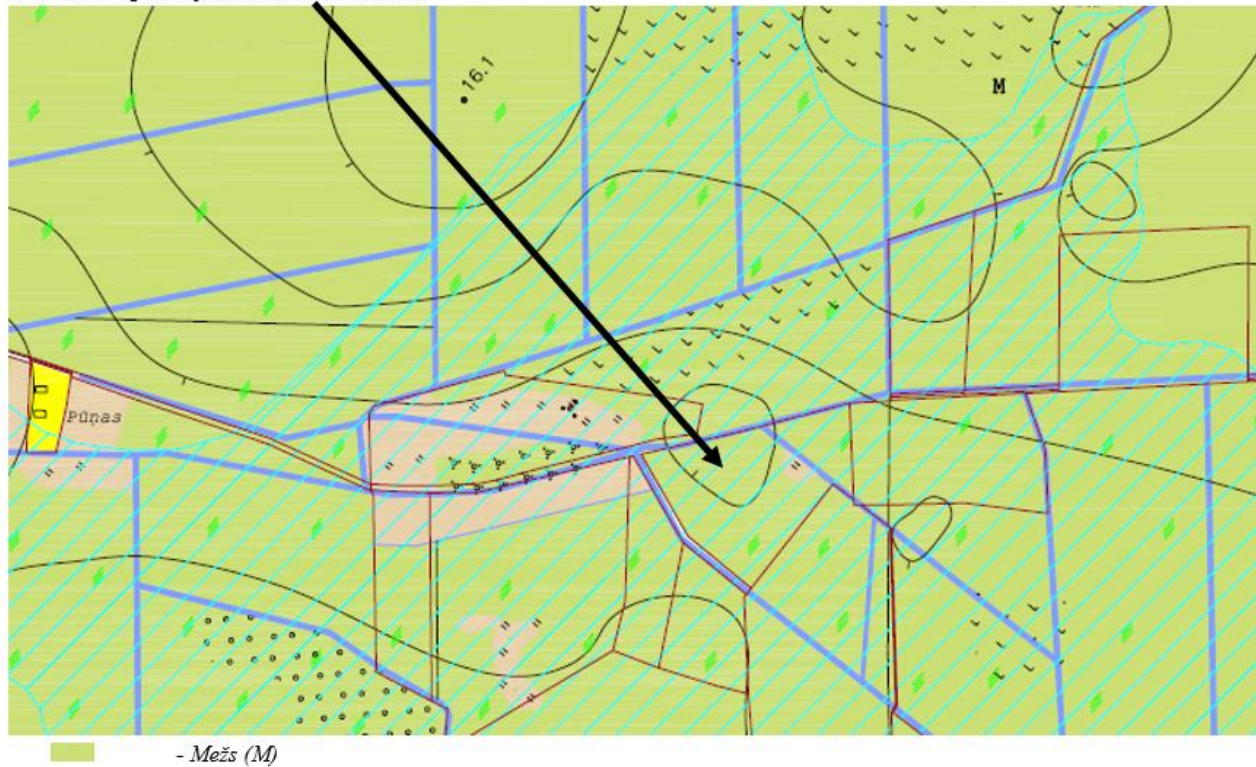
Plāns no „Rojas novada teritorijas plānotā / atļautā izmantošana” (oriģināls mērogā 1:10 000)

Domes priekšsēdētāja

E.Kārklīņa

“Liepas”, Rojas novads

Kadastra apzīmējums 8882 008 0616



Plāns no „Rojas novada teritorijas plānotā / atļautā izmantošana” (oriģināls mērogā 1:10 000)

Domes priekšsēdētāja

E.Kārklīņa



ROJAS NOVADA DOME

Reģistrācijas Nr. 90002644930

Zvejnieku iela 3, Roja, Rojas novads, Latvija, LV - 3264

Tālrunis: +371 63232050, fakss: +371 63232054, e - pasts: roja@roja.lv

LĒMUMS

(Protokols Nr.2, 21.punkts)

Rojā

19.02.2019.

Nr.33

Par zemes vienības atdalīšanu no nekustamā īpašuma „Buku kāpas”, Rojas novadā

Rojas novada domē saņemts SIA “Līvmale”, reģistrācijas Nr. LV 40003688350, valdes locekļa Justa Dziedoņa, adrese: “Kārandas”, Melnsils, Rojas novads, LV – 3264, iesniegums (reģistrēts Nr.3-10/158, 11.02.2019.), kurā lūgts atļaut no nekustamā īpašuma „Buku kāpas”, Rojas novadā (kadastra Nr. 8882 010 0019) atdalīt zemes vienību 0,2001 ha platībā ar kadastra apzīmējumu 8882 010 0268, piešķirot tai jaunu nosaukumu „Rožu kāpas”.

Rojas novada dome konstatē:

1. Nekustamais īpašums „Buku kāpas”, Rojas novadā (kadastra Nr. 8882 010 0019, kopplatība 3,3530 ha), sastāv no 7 (septiņām) zemes vienībām:
 - 1) zemes vienība ar kadastra apzīmējumu 8882 010 0019 (platība 2,2900 ha);
 - 2) zemes vienība ar kadastra apzīmējumu 8882 010 0264 (platība 0,2003 ha);
 - 3) zemes vienība ar kadastra apzīmējumu 8882 010 0265 (platība 0,2004 ha);
 - 4) zemes vienība ar kadastra apzīmējumu 8882 010 0266 (platība 0,1999 ha);
 - 5) zemes vienība ar kadastra apzīmējumu 8882 010 0267 (platība 0,2002 ha);
 - 6) zemes vienība ar kadastra apzīmējumu 8882 010 0268 (platība 0,2001 ha);
 - 7) zemes vienība ar kadastra apzīmējumu 8882 010 0432 (platība 0,0621 ha).
2. Nekustamais īpašums pieder SIA “Līvmale”, reģistrācijas Nr. LV40003688350, īpašuma tiesības reģistrētas Rojas novada zemesgrāmatas nodalījumā Nr. 100000163347, zemesgrāmatā ir reģistrētas atzīmes par maksātspēju, piedziņas vēršanu, aizliegumiem, pēcmantinieku iecelšanu un mantojuma līgumiem, pie iesnieguma pievienota AS “SEB banka” piekrišana par nekustamā īpašuma sadalīšanu.
3. Prasītājs vēlas sadalīt nekustamo īpašumu „Buku kāpas”, Rojas novadā (kadastra Nr. 8882 010 0019 kopplatība 3,3530 ha), no kopējā īpašuma atdalot zemes vienību ar kadastra apzīmējumu 8882 010 0268 (platība 0,2001 ha) un piešķirt tai jaunu nosaukumu „Rožu kāpas”, sadalīšanas mērķis: atdalīt un pēc tam atsavināt no līdzšinējā īpašuma zemes vienību ar kadastra apzīmējumu 8882 010 0268.
4. Pēc Kadastra informācijas sistēmas datiem, nekustamā īpašuma 7 (septiņām) zemes vienībām ar kadastra apzīmējumiem 8882 010 00019, 8882 010 0264, 8882 010 0265, 8882 010 0266, 8882 010 0267, 8882 010 0268 un 8882 010 0432 noteiktie zemes lietošanas mērķi atbilst zemes eksplikācijai un faktiskajiem zemes lietošanas mērķiem, tāpēc nav nepieciešams tos mainīt, saglabājot esošos zemes lietošanas mērķus:
 - paliekošai zemes vienībai ar kadastra apzīmējumu 8882 010 0019, 2,2900 ha platībā saglabāt esošos zemes lietošanas mērķus:
„Zeme, uz kuras galvenā saimnieciskā darbība ir lauksaimniecība” (NĪLM – kods 0101)
1,7500 ha platībā;

- „Zeme, uz kuras galvenā saimnieciskā darbība ir mežsaimniecība” (NĪLM – kods 0201) 0,3400 ha platībā;
- „Neapgūta individuālo dzīvojamo māju apbūves zeme” (NĪLM – kods 0600) 0,2000 ha platībā,
- paliekošai zemes vienībai ar kadastra apzīmējumu 8882 010 0264, 0,2003 ha platībā saglabāt esošo zemes lietošanas mērķi:
„Neapgūta individuālo dzīvojamo māju apbūves zeme” (NĪLM – kods 0600) 0,2003 ha platībā,
 - paliekošai zemes vienībai ar kadastra apzīmējumu 8882 010 0265, 0,2004 ha platībā saglabāt esošo zemes lietošanas mērķi:
„Neapgūta individuālo dzīvojamo māju apbūves zeme” (NĪLM – kods 0600) 0,2004 ha platībā,
 - paliekošai zemes vienībai ar kadastra apzīmējumu 8882 010 0265, 0,1999 ha platībā saglabāt esošo zemes lietošanas mērķi:
„Neapgūta individuālo dzīvojamo māju apbūves zeme” (NĪLM – kods 0600) 0,1999 ha platībā,
 - paliekošai zemes vienībai ar kadastra apzīmējumu 8882 010 0267, 0,2002 ha platībā saglabāt esošo zemes lietošanas mērķi:
„Neapgūta individuālo dzīvojamo māju apbūves zeme” (NĪLM – kods 0600) 0,2002 ha platībā,
 - paliekošai zemes vienībai ar kadastra apzīmējumu 8882 010 0432, 0,0621 ha platībā saglabāt esošo zemes lietošanas mērķi:
„Neapgūta individuālo dzīvojamo māju apbūves zeme” (NĪLM – kods 0600) 0,0621 ha platībā,
 - atdalāmajai zemes vienībai ar kadastra apzīmējumu 8882 010 0268, 0,2001 ha platībā saglabāt esošo zemes lietošanas mērķi:
„Neapgūta individuālo dzīvojamo māju apbūves zeme” (NĪLM – kods 0600) 0,2001 ha platībā.

Izvērtējot novada domes rīcībā esošo informāciju par to, kādas ir nekustamā īpašuma “Buku kāpas”, Rojas novadā (kadastra Nr. 8882 010 0019) eksplikācijas un izvērtējot lietderības apsvērumus, pamatojoties uz likuma „Par pašvaldībām” 15. panta 13. punktu, kas nosaka pašvaldības autonomo funkciju – saskaņā ar attiecīgās pašvaldības teritorijas plānojumu noteikt zemes izmantošanas un apbūves kārtību, 21. panta pirmās daļas 23. punktu, „Administratīvā procesa likuma” 67. panta piekto daļu, 84. pantu, 86. panta pirmo daļu, „Nekustamā īpašuma valsts kadastra likuma” 9. panta pirmās daļas 1. punktu, Ministru kabineta 20.06.2006. noteikumu Nr. 496 „Nekustamā īpašuma lietošanas mērķu klasifikācija un nekustamā īpašuma lietošanas mērķu noteikšanas un maiņas kārtība” punktiem 16., 17.2., 18. un 36. punktu, „Zemes ierīcības likuma” 8. pantu, „Administratīvo teritoriju un apdzīvoto vietu likuma” 14. pantu un Rojas novada teritorijas plānojumu,

Rojas novada dome nolemj:

1. Atļaut sadalīt nekustamo īpašumu “Buku kāpas”, Rojas novadā (kadastra Nr. 8882 010 0019, kopplatība 3,3530 ha), atdalot zemes vienību ar kadastra apzīmējumu 8882 010 0268 (0,2001 ha platībā), (pievienots grafiskais pielikums Nr.20).

2. Atdalītai zemes vienībai ar kadastra apzīmējumu 8882 010 0268 piešķirt jaunu nosaukumu „Rožu kāpas”.

3. Atdalītai zemes vienībai (īpašumam) ar kadastra apzīmējumu 8882 010 0268, 0,2001 ha platībā, saglabāt esošo zemes lietošanas mērķi:

- „Neapgūta individuālo dzīvojamo māju apbūves zeme” (NĪLM – kods 0600) 0,2001 ha platībā.

4.Paliekošai zemes vienībai ar kadastra apzīmējumu 8882 010 0019, 2,2900 ha platībā saglabāt esošos zemes lietošanas mērķus:

– „*Zeme, uz kuras galvenā saimnieciskā darbība ir lauksaimniecība*” (NĪLM – kods 0101) 1,7500 ha platībā;

– „*Zeme, uz kuras galvenā saimnieciskā darbība ir mežsaimniecība*” (NĪLM – kods 0201) 0,3400 ha platībā;

– „*Neapgūta individuālo dzīvojamo māju apbūves zeme*” (NĪLM – kods 0600) 0,2000 ha platībā.

5. Paliekošai zemes vienībai ar kadastra apzīmējumu 8882 010 0264, 0,2003 ha platībā saglabāt esošo zemes lietošanas mērķi:

– „*Neapgūta individuālo dzīvojamo māju apbūves zeme*” (NĪLM – kods 0600) 0,2003 ha platībā.

6. Paliekošai zemes vienībai ar kadastra apzīmējumu 8882 010 0265, 0,2004 ha platībā saglabāt esošo zemes lietošanas mērķi:

– „*Neapgūta individuālo dzīvojamo māju apbūves zeme*” (NĪLM – kods 0600) 0,2004 ha platībā.

7. Paliekošai zemes vienībai ar kadastra apzīmējumu 8882 010 0265, 0,1999 ha platībā saglabāt esošo zemes lietošanas mērķi:

– „*Neapgūta individuālo dzīvojamo māju apbūves zeme*” (NĪLM – kods 0600) 0,1999 ha platībā.

8. Paliekošai zemes vienībai ar kadastra apzīmējumu 8882 010 0267, 0,2002 ha platībā saglabāt esošo zemes lietošanas mērķi:

– „*Neapgūta individuālo dzīvojamo māju apbūves zeme*” (NĪLM – kods 0600) 0,2002 ha platībā.

9. Paliekošai zemes vienībai ar kadastra apzīmējumu 8882 010 0432, 0,0621 ha platībā saglabāt esošo zemes lietošanas mērķi:

– „*Neapgūta individuālo dzīvojamo māju apbūves zeme*” (NĪLM – kods 0600) 0,0621 ha platībā,

10. Lēmumu piecu darbdienu laikā pēc tā parakstīšanas nosūtīt iesnieguma iesniedzējam SIA “Līvmale”, reģistrācijas Nr. LV 40003688350, valdes loceklim Justam Dzodonim, e-pasts: justs@livmale.lv.

11. Lēmumu piecu darbdienu laikā pēc tā parakstīšanas nosūtīt Valsts zemes dienestam, Kurzemes reģionālajai nodaļai, Graudu ielā 27/29, Liepājā, LV-3401.

12. Lēmumu nosūtīt Valsts zemes dienestam, izmantojot vienoto pašvaldību informācijas sistēmas NINO moduli “Lietošanas mērķu datu informācijas apmaiņa starp NĪVKIS un pašvaldību”.

13. Lēmumu var pārsūdzēt viena mēneša laikā no tā spēkā stāšanās brīža Administratīvās rajona tiesas Liepājas tiesu namā, Lielajā ielā 4, Liepājā, LV – 3401.

Domes priekšsēdētāja

E.Kārkliņa



ROJAS NOVADA DOME

Reģistrācijas Nr. 90002644930

Zvejnieku iela 3, Roja, Rojas novads, Latvija, LV - 3264

Tālrunis: +371 63232050, fakss: +371 63232054, e - pasts: roja@roja.lv

LĒMUMS

(Protokols Nr.2, 22.punkts)

Rojā

19.02.2019.

Nr.34

Par zemi “Tagadnes”, Melnsilā, Rojas novadā

Lai nodrošinātu pašvaldības ceļa Novada ceļš Ziedkalni – Tagadnes (kadastra Nr. 8882 002 0293) pagarināšanu un piekļūšanu nekustamajiem īpašumiem, atbilstoši Rojas novada pašvaldības 2011. gada 20. septembra saistošiem noteikumiem Nr.22/2011 „Rojas novada teritorijas plānojums 2011.-2023.gadam”, konstatēts, ka nav uzmērīta zeme nekustamajam īpašumam „Tagadnes”, Melnsilā, Rojas novadā, kadastra Nr. 8882 002 0068, uz kuru piešķirta lietošanā zeme [..].

Lai novērstu nevajadzīgu tiesisku strīdu rašanos, vienojoties par precizējumiem lēmumos par īpašuma tiesību atjaunošanu uz nekustamā īpašuma „Tagadnes”, Melnsilā, Rojas novadā, kadastra Nr. 8882 002 0068, zemi, precizēt zemesgabala platību un norādot tā precizētās robežas grafiskajā pielikumā un pagarinot pašvaldības ceļu Novada ceļš Ziedkalni – Tagadnes (kadastra Nr. 8882 002 0293) 0,03 ha platībā, pēc nodalījuma joslas atmērīšanas pašvaldības ceļa pagarināšanai, minētā zemes gabala platība samazināsies par 0,03 ha (vairāk vai mazāk, kā izrādīsies zemi uzmērot), pēc lēmuma par nekustamā īpašuma „Tagadnes” Melnsilā, Rojas novadā, kadastra apzīmējums 8882 002 0068, zemes vienības ar kadastra apzīmējumu 8882 002 0068, piešķiršanu lietošanā pieņemšanas, persona ir maksājusi nekustamā īpašuma nodokli par zemi 0,35 ha platībā, bet faktiski, pat pēc nodalījuma joslas atmērīšanas pašvaldības ceļam 0,03 ha platībā (vairāk vai mazāk, kā izrādīsies zemi uzmērot), minētās zemes vienības ar kadastra apzīmējumu 8882 002 0068 platība būs 0,4100 ha (vairāk vai mazāk, kā izrādīsies zemi uzmērot).

Izvērtējot lietderības apsvērumus šī administratīvā akta izdošanai atbilstoši Administratīvā procesa likuma 65. pantam un 66. pantam, pamatojoties uz Zemes pārvaldības likuma 5. panta pirmo daļu, 7. panta pirmo un otro daļu, likuma „Par pašvaldībām” 15. panta pirmās daļas punktu 2) uz 21. panta pirmās daļas punktu 23) un saskaņā ar Rojas novada pašvaldības 2011. gada 20. septembra saistošiem noteikumiem Nr. 22/2011 „Rojas novada teritorijas plānojums 2011.-2023.gadam”,

Rojas novada dome nolemj:

1. Precizēt Rojas pagasta TDP sesijas 27.08.1992. lēmumu „Par zemes piešķiršanu lietošanā”, nosakot, ka lietošanā piešķirama zemes vienība ar kadastra apzīmējumu 8882 002 0068, nekustamā īpašuma „Tagadnes”, Melnsilā, Rojas novadā, ir 0,4100 ha platībā (vairāk vai mazāk, kā izrādīsies zemi uzmērot), atbilstoši grafiskajam pielikumam (pievienots grafiskais pielikums Nr.21).

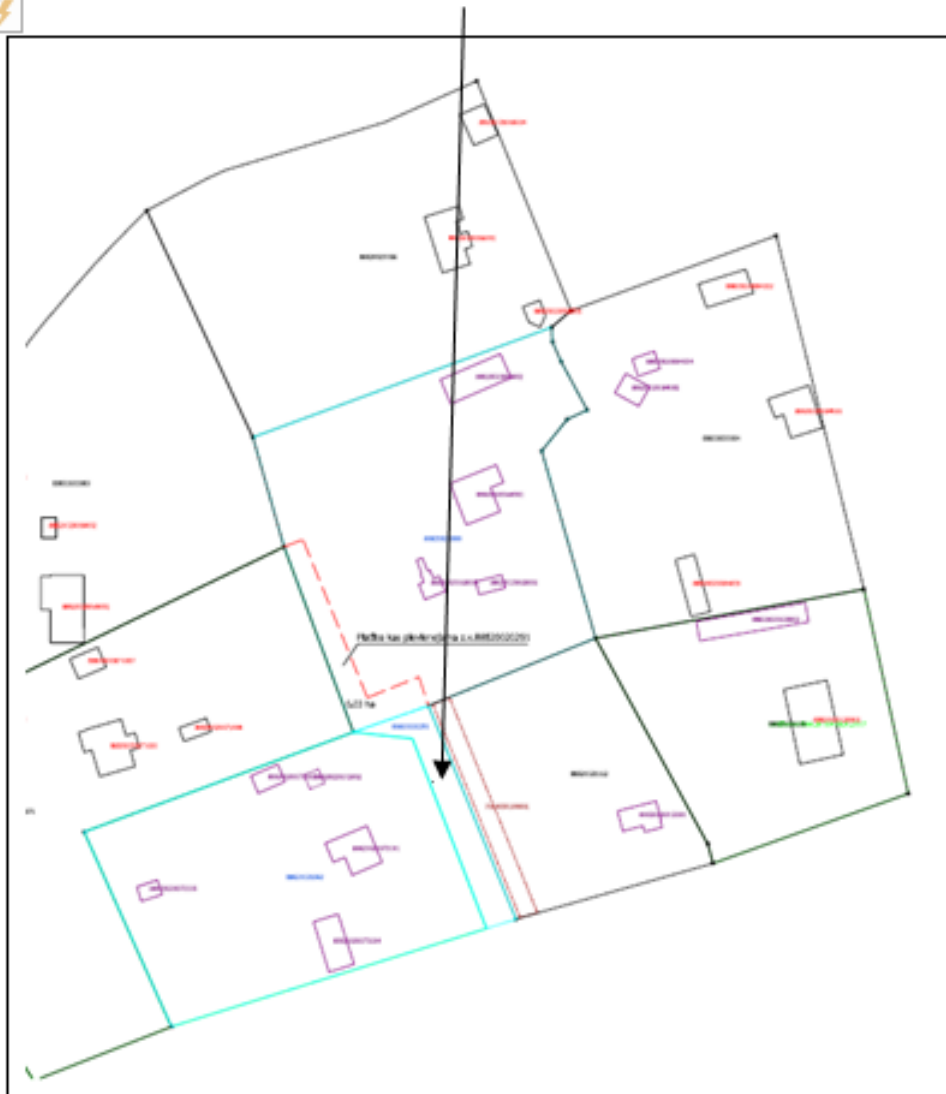
2. Pievienot pašvaldības ceļa Novada ceļš Ziedkalni – Tagadnes (kadastra Nr. 8882 002 0293) zemes vienībai ar kadastra apzīmējumu 8882 002 0291 zemes gabalu 0,03 ha platībā, saskaņā ar grafisko pielikumu (pievienots grafiskais pielikums Nr.21).

3. Šo administratīvo aktu, tā adresāte [..], var pārsūdzēt Administratīvajā rajona tiesas Liepājas tiesu namā Lielā ielā 4, Liepājā, LV 3401, viena mēneša laikā no spēkā stāšanās dienas.

Domes priekšsēdētāja

E.Kārklīņa

Rojas novada pašvaldības ceļš
Novada ceļš Ziedkalni – Tagadnes (kadastra Nr. 8882 002 0293)



Domes priekšsēdētāja

E.Kārklīņa



ROJAS NOVADA DOME

Reģistrācijas Nr. 90002644930

Zvejnieku iela 3, Roja, Rojas novads, Latvija, LV - 3264

Tālrunis: +371 63232050, fakss: +371 63232054, e - pasts: roja@roja.lv

LĒMUMS

(Protokols Nr.2, 23.punkts)

Rojā

19.02.2019.

Nr.35

Par zemes lietošanas mērķu maiņu nekustamā īpašumā Ostas ielā 1, Rojā, Rojas novadā

Rojas novada dome saņēmusi SIA "Līcis-93", reģistrācijas Nr. 40003139971, iesniegumu (saņemts 15.02.2019., reģistrācijas Nr. 3-10/168) ar lūgumu noteikt zemes lietošanas mērķi plānotai zemes vienības daļai 1050 kv.m. platībā atbilstoši iesniegumam pievienotajam grafiskajam pielikumam.

Rojas novada dome konstatē:

1. Nekustamais īpašums Ostas ielā 1, Rojā, Rojas novadā (kadastra Nr. 8882 008 1132) sastāv no vienas zemes vienības ar kadastra apzīmējumu 8882 008 1092 (kopplatība 1,8146 ha).
2. Nekustamais īpašums pieder SIA "Līcis-93", reģistrācijas Nr. 40003139971, īpašuma tiesības reģistrētas Rojas novada zemesgrāmatas nodalījumā Nr. 100000572159.
3. Pēc kadastra informācijas sistēmas datiem, nekustamā īpašuma Ostas ielā 1, Rojā, Rojas novadā (kadastra Nr. 8882 008 1132) zemes vienībai ar kadastra apzīmējumu 8882 008 1092, noteikts viens zemes lietošanas mērķis „*rūpnieciskās ražošanas uzņēmumu apbūve*” (NĪLM – kods 1001) 1,8146 ha platībā, kas atbilst zemes eksplikācijai un faktiskajiem zemes lietošanas mērķiem.
4. Īpašnieks lūdz noteikt zemes lietošanas mērķi plānotai zemes vienības daļai 1050 kv.m. platībā atbilstoši iesniegumam pievienotajam grafiskajam pielikumam.

Rojas novada pašvaldība administratīvā akta pieņemšanas gaitā ir izvērtējusi tā pieņemšanas lietderības apsvērumus, saskaņā ar Administratīvā procesa likuma 65. un 66. pantu, secinot, ka:

- Šāds noregulējums nepieciešams, jo dati par zemes lietošanas mērķi tiek izmantoti nekustamā īpašuma nodokļa administrēšanai. Nekustamā īpašuma nodokli saskaņā ar likuma „Par nekustamā īpašuma nodokli” 8. panta pirmo daļu nekustamā īpašuma īpašnieks iemaksā tās pašvaldības budžetā, kuras administratīvajā teritorijā atrodas nekustamais īpašums. Atbilstoši minētajam likumam, nodokli administrē attiecīgā pašvaldība. Likumā ir noteiktas konkrētas likmes, saskaņā ar kurām nodoklis tiek aprēķināts, savukārt 9. panta pirmajā daļā tiešā tekstā noteikts, ka nekustamā īpašuma īpašnieka pienākums ir nodokli nomaksāt laikus un pilnā apmērā. Nodokļu nomaksa ir visas sabiedrības leģitīma interese, tie ir finanšu līdzekļi, kuri paredzēti izlietošanai tieši sabiedrības kopīgajām vajadzībām.
- Likumdevējs ir noteicis skaidru kārtību, kādā zemes lietošanas mērķis nosakāms, tādēļ atkāpe no šādas kārtības nav iespējama.
- Citāda šī mērķa sasniegšana nav iespējama.

Pamatojoties uz Latvijas Republikas likuma „Par pašvaldībām” 15. panta pirmās daļas 13. punktu, kas nosaka pašvaldības autonomo funkciju – saskaņā ar attiecīgās pašvaldības teritorijas plānojumu noteikt zemes izmantošanas un apbūves kārtību, 21. panta pirmās daļas

punktu 23), Administratīvā procesa likuma 67.panta piekto daļu, 84.pantu, 86. panta otrās daļas 3.punktu, „Nekustamā īpašuma valsts kadastra likuma” 9.panta pirmās daļas 1.punktu, Latvijas Republikas Ministru kabineta 2006.gada 20.jūnija noteikumu Nr.496 „Nekustamā īpašuma lietošanas mērķu klasifikācija un nekustamā īpašuma lietošanas mērķu noteikšanas un maiņas kārtība” punktiem 2. un 16.1. un 18.,

Rojas novada dome nolemj:

1.Saglabāt nekustamā īpašuma Ostas ielā 1, Rojā, Rojas novadā (kadastra Nr. 8882 008 1132) zemes vienības ar kadastra apzīmējumu 8882 008 1092 zemes lietošanas mērķi:

- „*rūpnieciskās ražošanas uzņēmumu apbūve*” (NĪLM – kods 1001).

2.Noteikt nekustamā īpašuma Ostas ielā 1, Rojā, Rojas novadā (kadastra Nr. 8882 008 1132) zemes vienības ar kadastra apzīmējumu 8882 008 1092 plānotajai zemes vienības daļai 0.1050 ha platībā (vairāk vai mazāk, kā izrādīsies kadastrāli uzmērot) (pievienots grafiskais pielikums Nr.22), zemes lietošanas mērķi:

- „*rūpnieciskās ražošanas uzņēmumu apbūve*” (NĪLM – kods 1001).

3.Lēmumu piecu dienu laikā pēc tā parakstīšanas nosūtīt SIA “Līcis-93”, reģistrācijas Nr. 40003139971.

4. Lēmumu piecu dienu laikā pēc tā parakstīšanas nosūtīt Valsts zemes dienestam, Kurzemes reģionālajai nodaļai, kac.liepaja@vzd.gov.lv.

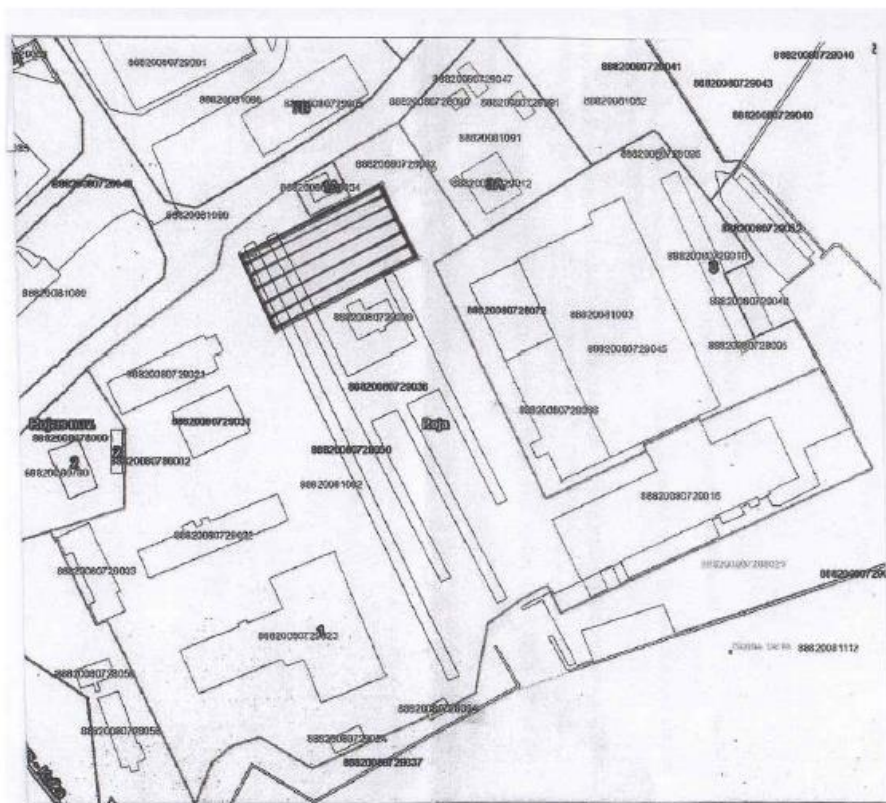
5.Lēmumu var pārsūdzēt viena mēneša laikā no tā spēkā stāšanās brīža administratīvās rajona tiesas Liepājas tiesu namā (pasta adrese – Lielajā ielā 4, Liepāja, LV – 3401).

Domes priekšsēdētāja

E.Kārklīņa

Zemes vienības daļas plāns

Ostas iela 1, Roja, Rojas novads



APZĪMĒJUMS

 plānotā zemes vienības daļa

 Einārs Ūdris

Domes priekšsēdētāja

E.Kārkliņa



ROJAS NOVADA DOME

Reģistrācijas Nr. 90002644930

Zvejnieku iela 3, Roja, Rojas novads, Latvija, LV - 3264

Tālrunis: +371 63232050, fakss: +371 63232054, e - pasts: roja@roja.lv

LĒMUMS

(Protokols Nr.2, 24.punkts)

Rojā

19.02.2019.

Nr.36

Par papildus darbiem Rojas brīvdabas estrādes būvniecībā

Ievērojot SIA „CMB”, reģistrācijas numurs 43603024025, kurš veica būvprojekta “Brīvdabas estrāde Rojā, Rojas novadā” ekspertīzi, rekomendācijas, iepirkumā par Rojas estrādes būvniecību tika pasūtīta un izpildīta arī projekta būvkonstrukciju daļas detalizēta izstrāde, veicot būvdarbu līguma Nr. RND2018/L72 punktos 5.1.1 – 5.1.19 paredzēto dzelzsbetona būvkonstrukciju projektēšanas darbus, kuru rezultātā būvprojekts atbilst spēkā esošo normatīvo aktu prasībām, ko pierāda 2018. gada 13. septembrī veiktā būvprojekta ekspertīze.

Pēc projekta izstrādes, sastādot 2018. gada 10. decembra aktu Nr. 1, objekta “Brīvdabas estrāde Rojā, Rojas novadā” apsekošanā piedalījās būvdarbu vadītājs Andris Rutkovskis, Rojas novada domes izpilddirektors Jānis Pūce, būvuzraugs Vladimirs Afanasjevs, autoruzraugs Dace Rampāne, konstatēja, ka objektā nepieciešams veikt sekojošus papildus darbus, kuri nebija zināmi iepriekš un nevarēja tikt iekļauti būvdarbu līguma tāmēs:

- Papildus darba apjomi, bez kuriem netiek izpildīts LBN Nr. 203-15 „Betona būvkonstrukciju projektēšana” un EN 1992-1-1 prasības. Projektēšanas gaitā palielinājās šādu konstrukciju apjoms - MP3 2gb; K1; K1a; K2; K2a; sienas a1 2gb - izmēri, armējums;
- Papildus darba apjomi, bez kuriem netiek izpildīts LBN Nr. 204-14 „Tērauda būvkonstrukciju projektēšana” prasības. Lai nodrošinātu jumta konstrukciju nestspēju, mainījās konstrukciju apjoms – palielinājās metāla konstrukciju kopējais svars, mainījies ir metāla konstrukciju krāsojums – ieviesta prasība korozijas klase C4. Izmaiņas ir arī metāla konstrukciju enkurojumā pie dzelzsbetona konstrukcijām – nepieciešami Peikko enkuri, kuri sākotnēji nebija paredzēti. Lai varētu iemontēt tērauda rāmi R1 un R2, tos nepieciešams pārprojektēt saliekamus – palielinās to svars;
- Veicot būvdarbu līgumā paredzēto dzelzsbetona konstrukciju pārprojektēšanu, projektētāja prasība ir pazemes betona konstrukcijas aizsargāt no mitruma ietekmes, jo konstrukcijas atrodas agresīvā, mitrā vidē – gruntsūdeņi, kuros būs sāļi (jūra blakus), kas nelabvēlīgi ietekmē dzelzsbetonu un sāksies ne tikai stieģrojuma korozija bet arī ķīmiska betona korozija – nepieciešams uzklāt bituma vertikālo hidroizolāciju. Projektētājs rekomendē aizsargāt virszemes betona konstrukcijas no laikapstākļu ietekmes, uzklājot, piemēram, Koster Siloxan vai analogs;
- Izbūvējot ugunsdzēsības ūdensvadu, projektā nebija risinājums, kā nodrošināt ūdens izlaišanu, lai pa ziemu nesasaltu. Izskatot jautājumu ar projektētāju 26.11.2018, saņemts risinājums izbūvēt dzelzsbetona grodu akas, tajās ievietojot aizbīdņus, izlaišanas ventili. Projektā nebija risinājums, kā nodrošināt teritorijas laistīšanas krāna neaizsalšanu un ūdens uzskaiti – autors deva risinājumu, ka nepieciešams uzstādīt siltinātu ūdensskaitītāja aku;
- Veicot teritorijas nospraušanas darbus un salīdzinot projekta tīklu rasējumus ar labiekārtojuma

rasējumiem, atklājās, ka sūkņu stacijai KSS ir neatbilstošs augstums. Projektā tas ir 3,49 m, bet pēc labiekārtojuma augstuma atzīmēm, tas nepieciešams 4,32 m. Šādas izmaiņas nav ietvertas līguma tāmē;

- Izbūvējot lietus kanalizācijas sistēmu, atklājās neatbilstība inženierģeoloģijas izpētē – urbumā Nr. 16 gruntsūdens līmenis norādīts uz augstuma atzīmes 3,60, bet dabā gruntsūdens jau bija uz atzīmes 2,78 – augstuma atzīme, kādā projektēts iebūvēt ACO Stormbrixx filtrācijas lauku DR no estrādes ēkas. Nav tehnoloģiski pareizi izbūvēt pēc projekta paredzēto ACO Stormbrixx filtrācijas lauku DR no estrādes ēkas – tas atradīšies gruntsūdenī un savu funkciju nepildīs – lietus ūdens kanalizācijas sistēma nefunkcionēs. Šī filtrācijas lauka vietā nepieciešama sūkņu stacija, spiedvads, spiediena dzēšanas aka, kas lietus ūdeni sūknēs uz noteces grāvi ZR no estrādes ēkas. Dēļ paaugstinātā gruntsūdeņa, daļu lietus ūdens cauruļu nepieciešams nomainīt uz drenējošām caurulēm ar ģeotekstilu un oļu apbērumu.

Komisija nolēma, ka SIA „A CELTNE” nepieciešams izstrādāt papildus darbu un izslēgto darbu tāmes par augstāk minētajiem darbiem. Atbilstoši izslēgto darbu tāmei izslēdzamie darbi ir par EUR 38 485,42 (trīsdesmit astoņi tūkstoši četri simti astoņdesmit pieci euro 42 centi), bet papildus darbu tāme ir EUR 275 944,07 (divi simti septiņdesmit pieci tūkstoši deviņi simti četrdesmit četrus euro 07 centu) apmērā.

Rojas brīvdabas estrādes 1. kārtas būvniecībai ir nepieciešams papildus finansējums EUR 237 458,65 (divi simti trīsdesmit septiņu tūkstošu četri simti piecdesmit astoņu euro 65 centu) apmērā.

Lai nodrošinātu likuma „Par pašvaldībām” 15. panta pirmās daļas 5) punktā noteikto autonomo funkciju – rūpēties par kultūru un sekmēt tradicionālo kultūras vērtību saglabāšanu un tautas jaunrades attīstību (organizatoriska un finansiāla palīdzība kultūras iestādēm un pasākumiem, atbalsts kultūras pieminekļu saglabāšanai u.c.) izpildi, Rojas novada dome kopā ar Jūrmalas pilsētas domi, Engures novada domi, Mērsraga novada domi kā sadarbības partneriem, piedalās Darbības programmas “Izaugsme un nodarbinātība” prioritārā virziena “Vides aizsardzības un resursu izmantošanas efektivitāte” 5.5.1. Specifiskā atbalsta mērķa “Saglabāt, aizsargāt un attīstīt nozīmīgu kultūras un dabas mantojumu, kā arī attīstīt ar to saistītos pakalpojumus 2. kārtā” projektā Nr.5.5.1.0/17/I/010 “Jaunu dabas un kultūras tūrisma pakalpojumu radīšana Rīgas jūras līča rietumu piekrastē”, kur Rojas novada domei projekta darbība un sasniedzamie rezultāti ir Rojas brīvdabas estrādes jaunbūves būvdarbi, būvdarbu būvuzraudzība un autoruzraudzība. Saskaņā ar Rojas novada domes Attīstības nodaļas un Finanšu un grāmatvedības nodaļas priekšlikumiem, lai nodrošinātu būvniecības papildus darbiem nepieciešamo finansējumu ir nepieciešams ņemt kredītu Valsts kasē.

Grozījumi darbu apjomos var tikt veikti, ja Pasūtītājs un Izpildītājs par tiem vienojas, veicot grozījumus savstarpējā līgumā, pamatojoties uz Publisko iepirkumu likuma 61. panta pirmās daļas 2) punktu, otrās daļas 3) punktu, trešās daļas 2) punktu un 3) punktu un septīto daļu, un Pasūtītājs publicē paziņojumu par izmaiņām līgumā saskaņā ar uz Publisko iepirkumu likuma 33. pantu.

Pamatojoties uz likuma „Par pašvaldībām” 15. panta pirmās daļas 5) punktu, 21. panta pirmās daļas 23) punktu un 27) punktu, Publisko iepirkumu likuma 61. panta pirmās daļas 2) punktu, otrās daļas 3) punktu, trešās daļas 2) punktu un 3) punktu un septīto daļu,

Rojas novada dome nolemj:

1. Vienoties ar SIA „A CELTNE”, reģistrācijas numurs 41203034602, par būvdarbu līguma Nr. RND2018/L72, izslēgto darbu tāmi EUR 38 485,42 (trīsdesmit astoņi tūkstoši četri simti astoņdesmit pieci euro 42 centi), un papildus darbu tāmi EUR 275 944,07 (divi simti septiņdesmit pieci tūkstoši deviņi simti četrdesmit četrus euro 07 centu) apmērā, pamatojoties uz Publisko iepirkumu likuma 61. panta pirmās daļas 2) punktu, otrās daļas 3) punktu, trešās daļas 2) punktu un 3) punktu un septīto daļu.

2. Lai nodrošinātu Darbības programmas “Izaugsme un nodarbinātība” prioritārā virziena “Vides aizsardzības un resursu izmantošanas efektivitāte” 5.5.1. Specifiskā atbalsta

mērķa “Saglabāt, aizsargāt un attīstīt nozīmīgu kultūras un dabas mantojumu, kā arī attīstīt ar to saistītos pakalpojumus 2. kārtā” projektā Nr.5.5.1.0/17/I/010 “Jaunu dabas un kultūras tūrisma pakalpojumu radīšana Rīgas jūras līča rietumu piekrastē”, kur Rojas novada domei projekta darbība un sasniedzamie rezultāti ir Rojas brīvdabas estrādes jaunbūves būvdarbi, būvdarbu būvuzraudzība, autoruzraudzība un ekspertīze, izpildi, ņemot vērā izslēgto darbu apjomu, papildus darbiem nodrošināt Rojas novada domes līdzfinansējumu EUR 237 458,65 (divi simti trīsdesmit septiņu tūkstošu četri simti piecdesmit astoņu euro 65 centu) apmērā, papildus jau paredzētajam Rojas novada domes līdzfinansējumam 1 875 529,97 EUR (viens miljons astoņi simti septiņdesmit pieci tūkstoši pieci simti divdesmit deviņi euro un 97 centi) apmērā, projekta kopējās attiecināmās izmaksas ir 3 338 165,27 EUR (trīs miljoni trīs simti trīsdesmit astoņi tūkstoši simts sešdesmit pieci euro 27 centi), t.sk. ERAF finansējums 600 000,00 EUR (seši simti tūkstoši euro un 00 centi), Valsts budžeta dotācija 625 176,65 EUR (seši simti divdesmit pieci tūkstoši viens simts septiņdesmit seši euro un 65 centi), Rojas novada domes līdzfinansējums 2112988,62 EUR (divi miljoni simts divpadsmit tūkstoši deviņi simti astoņdesmit astoņi euro 62 centi).

3. Darbības programmas “Izaugsme un nodarbinātība” prioritārā virziena “Vides aizsardzības un resursu izmantošanas efektivitāte” 5.5.1. Specifiskā atbalsta mērķa “Saglabāt, aizsargāt un attīstīt nozīmīgu kultūras un dabas mantojumu, kā arī attīstīt ar to saistītos pakalpojumus 2. kārtā” projektā Nr.5.5.1.0/17/I/010 “Jaunu dabas un kultūras tūrisma pakalpojumu radīšana Rīgas jūras līča rietumu piekrastē” ietvaros 2019. gadā ņemt aizņēmumu no Valsts kases EUR 237 458,00 (divi simti trīsdesmit septiņu tūkstošu četri simti piecdesmit astoņu euro) apmērā uz 30 (trīsdesmit) gadiem pēc Valsts Kases noteiktās procentu likmes, ar aizņēmuma izņemšanas laiku 2019. gadā, bez atliktā pamatsummas maksājuma, garantējot aizņēmuma pamatsummas un procentu atmaksu ar Rojas novada pašvaldības budžetu.

4. Sagatavot nepieciešamos dokumentus un iesniegt tos LR FM Pašvaldību aizņēmumu un galvojumu kontroles pārraudzības padomē, lai izvērtētu Rojas novada domes iespējas, Darbības programmas “Izaugsme un nodarbinātība” prioritārā virziena “Vides aizsardzības un resursu izmantošanas efektivitāte” 5.5.1. Specifiskā atbalsta mērķa “Saglabāt, aizsargāt un attīstīt nozīmīgu kultūras un dabas mantojumu, kā arī attīstīt ar to saistītos pakalpojumus 2. kārtā” projektā Nr. 5.5.1.0/17/I/010 “Jaunu dabas un kultūras tūrisma pakalpojumu radīšana Rīgas jūras līča rietumu piekrastē”, īstenošanai 2019. gadā ņemt aizņēmumu no Valsts Kases EUR 237 458,00 (divi simti trīsdesmit septiņu tūkstošu četri simti piecdesmit astoņu euro) apmērā uz 30 (trīsdesmit) gadiem pēc Valsts Kases noteiktās procentu likmes, ar aizņēmuma izņemšanas laiku 2019. gadā, bez atliktā pamatsummas maksājuma, garantējot aizņēmuma pamatsummas un procentu atmaksu ar Rojas novada pašvaldības budžetu.

Domes priekšsēdētāja

E.Kārklīņa